Zielanzeigenverzeichnis Berlin

Eine Sammlung 2018 / 2019



GRAPHX BERLIN

Über dieses Buch

Ziel-, oder Linienanzeigen sind ein wichtiger Bestandteil im öffentlichen Personennahverkehr.
So informieren sie den Fahrgast über das richtige Verkehrsmittel und dessen Fahrtrichtung um am Ziel anzukommen.
Von anfänglichen farbigen Signallichtern, Holz-, oder Blechschildern über Rollbänder zu heutigen digitalen Anzeigen bleibt es für den Fahrgast eine unvermeidliche wichtige Information im täglichen Nahverkehr.
Was für den Fahrgast nur eine Notwendigkeit bedeutet ist für den Nahverkehrsinteressierten wiederum ein interessantes Fachgebiet mit unzähligen Details und Facetten.
Beim Interesse für Bus oder Bahn kannte oder kennt man die gängigen Linien und deren aktuelle Ziele.
Und so wird es immer interessant wenn ein Fahrzeug ein seltenes nicht oft gezeigtes Ziel anzeigt.
Sei es als Verstärkerfahrt oder aufgrund von Veranstaltungen oder Bauarbeiten.

Gerade bei den Schildern oder Rollbändern kannte man nie das gesamte Repertoire der vorhandenen anzuzeigenden Ziele, und somit waren Abweichungen oder Exoten immer sehr interessant und ein Foto wert. In Berlin, beim größten Verkehrsbetrieb Deutschlands, trug die wechselvolle Geschichte der Stadt dazu bei, dass Ziele stets umbenannt, gelöscht oder komplette Zielanzeigen erneuert wurden.
Besonders die Zielrollbänder der Busse wurden aufgrund der Übernahme der S-Bahn durch die BVG 1984 und dem Mauerfall 1989 fast monatlich durch Löschungen und dem Neudruck von Zielen stetig aktualisiert.
Mit der Ausmusterung bestimmter Fahrzeugtypen und dem Internet wurden viele Informationen zugänglicher bzgl. der Vielzahl an Schildern oder die Auflistung von Rollbändern.
Diese große Vielfalt soll dieses Buch festhalten und dokumentieren. Nicht ohne Grund nennt sich das Buch „eine Sammlung“. Es ist langwierig die Schilder und Rollbänder aller Berliner Verkehrsmittel der letzten hundert Jahre komplett aufzulisten.
Daher ist dieses Buch ähnlich einem Briefmarkenalbum dessen Sammlung stätig wächst.
Auch sind viele Schilder oder Rollbandziele heutzutage nicht mehr vorhanden die dann anhand von Bildmaterial in diesem Buch grafisch rekonstruiert werden.

Letztendlich soll ein Nachschlagewerk geschaffen werden das Nahverkehrs-, und Geschichtsinteressierte eine Dokumentation in die wechselvolle Nahverkehrsgeschichte Berlins schaffen soll.

Details zum Buch

Sämtliche Schilder oder Ziele sind einzelne Fotografien in hoher Auflösung.
Sie entstanden entweder installiert und mit nötiger Ausleuchtung oder bei privaten Sammlungen oder Gelegenheiten mit den dortigen Gegebenheiten. Die Bilder wurden nur bzgl. der Helligkeit und ggf. dem Kontrast angepasst. Um die Authentizität zu behalten wurde auf eine umfangreiche Bildbearbeitung verzichtet.
Retuschierungen bzgl. dem Blitzlicht oder Spiegelungen von Beleuchtung wurden nur in besonderen Fällen vorgenommen bzw nachbearbeitet.
Grafische Rekonstruktionen sind im Buch mit einem entsprechenden Symbol gekennzeichnet.
Die Infotexte zu Schildern, Rollbändern oder digitalen Anzeigen wurden eher kurz gehalten um nur nötige Fakten oder interessante Einzelheiten wiederzugeben. Die zeitlichen Daten wurden anhand von Fakten, Bildern und Büchern ermittelt bzw. festgestellt oder geschätzt. Leichte Ungenauigkeiten können aufgrund geschichtlicher Gegebenheiten vorhanden sein.

Hinweis

Dieses Buch ist nach der Preview 2018 die erste offizielle Version 2018 / 2019 die weiterhin nur als PDF verfügbar ist.
Texte und Daten können weiterhin Fehler oder Ungenauigkeiten haben.
Das Buch zeigt noch nicht mal ein Viertel der vorhandenen noch zu verarbeitenden Sammlung.

Neuerungen im Buch

BUS

Linienschild

Heck- und Seitenlinienschild 1956 - 1978, *D2U, D3U, (DF),* weiteres Linienschild 75E, andere Version „E“, Textergänzung bzgl. dem „A“ vor der Linie. 10
Hecklinienschild 1973 - 1992, BVB, *Ikarus 260, 280,* weiteres Beispielbild, weiteres Dreiecksschild, schmale Version 12

Zielrollband

Cicerostr., 1985 - 1988, *SD 200* 21
- Zielverzeichnis A-Z, Betriebshof Cicerostr.

Zielverzeichnis A-Z, alle Betriebshöfe, Zielergänzungen 42

S

Zielrollband

BVG (Berlin-West), 1986 - 1991, *Baureihe 275,* Infotext überarbeitet, Schriftartangabe korrigiert 60

Themenverzeichnis „Der Berliner Verkehrsamateur“ / „Berliner Verkehrsblätter“
Oktober 1955 - Dezember 1972 (neu: Hervorhebung von Stichworten) 63

Zusatz: Kommerzielle Nutzung 65

II. Signale am Fahrzeug

Zielbezeichnung



164. An der Stirnseite und einem Fenster der rechten Längsseite des Fahrzeugs ist das Ziel der jeweiligen Fahrt anzuzeigen (Zielschild oder -band).

Fahrzeuge außerhalb des Linienverkehrs haben an der Stirnseite folgende Bezeichnung zu führen:

a) „Sonderfahrt", wenn sie der Personenbeförderung dienen,

b) „Fahrschule", wenn sie für Lehrzwecke eingesetzt werden,

c) „Betriebsfahrt", für alle sonstigen Fahrten.



Linienbezeichnung

Zielschilder dürfen nur bei haltendem Fahrzeug gewechselt bzw. eingesteckt oder herausgenommen werden.

Für die richtige Anbringung der jeweils erforderlichen Zielbezeichnung an der Stirnseite ist der Fahrer verantwortlich.

Für die richtige Zielbezeichnung an der rechten Längsseite des Fahrzeugs trägt der Schaffner die Verantwortung.

165. Die Linienbezeichnung muß an den dafür vorgesehenen Stellen jedes Fahrzeugs angebracht sein.

166. Im einzelnen gelten für die Anbringung von Schildern besondere Richtlinien.

Für die Mitnahme der richtigen Schilder für den ganzen Betriebstag ist der Schaffner verantwortlich.

Nicht benötigte Schilder sind in den dafür vorgesehenen Ablagevorrichtungen unterzubringen.

Inhaltsverzeichnis

BUS

Linienschild

Heck- und Seitenlinienschild 1938 - 1956, *Mag E2 38+39, E3, D3, D35 - D38, Do 36, Bü D2U/3U* 8
Heck- und Seitenlinienschild 1956 - 1978, *D2U, D3U, (DF)* 10
Hecklinienschild 1973 - 1992, BVB, *Ikarus 260, 280* 12

Zielrollband

Britz, Gradestr., 1984 - 1996, *DB E2H* 16
- Zielverzeichnis A-Z, Betriebshof Britz

Cicerostr., Wilmersdorf, 1985 - 1988, *SD 200* 21
- Zielverzeichnis A-Z, Betriebshof Cicerostr.

Indira-Gandhi-Str., Weißensee (ex. Zehlendorf), 1985 - 1994, *DB E2H* 26
- Zielverzeichnis A-Z, Betriebshof Indira-Gandhi-Str.

Müllerstr., Wedding, 1985-1995, *DB E2H* 32
- Zielverzeichnis A-Z, Betriebshof Müllerstr.

Usedomer Str., Wedding, 1984-1994, *SD200* 37
- Zielverzeichnis A-Z, Betriebshof Usedomer Str.

Zielverzeichnis A-Z, alle Betriebshöfe 42

Zielverzeichnis Wagenliste 49
- Britz, E2H, Dez. 1993
- Müllerstr., E2H, Okt. 1987
- Müllerstr., E2H, SD, Annax, Mai 1987 / Oktober 1988, Nachtwagen

U

Umlaufrollband

Großprofil Linie E / U5, 1988-1994, EIII 52
- Maßskizze Umlaufrollband, EIII

Zielrollband

Großprofil U5-U9, ab 1999, *DL-F76* 56

S

Linienrollband

S-Bahn Berlin GmbH, 1996 - 2003, *Baureihe 476, 477* 58

Zielrollband

BVG (Berlin-West), 1986 - 1991, *Baureihe 275* 60
- Zielverzeichnis Wagenliste

Themenverzeichnis „Der Berliner Verkehrsamateur“ / „Berliner Verkehrsblätter“ Oktober 1955 - Dezember 1972 63

Inhaltsverzeichnis

Danksagungen / Impressum 66

Abkürzungen / Symbole

Rek Die Ziel- oder Linienbeschilderung wurde anhand von Bildvorlagen grafisch mit der originalen Schriftart rekonstruiert.

Neu Die Ziel- oder Linienbeschilderung wurde mit der originalen Schriftart von einem Traditionsverein erstellt und entspricht keinem BVG oder S-Bahn-Original (individuelles Ziel oder dreistellige Linie)

Fahrzeugtyp in dem diese Linien- oder Zielbeschilderung verwendet wurde.

Wappen das in dem Zeitraum der verwendeten Anzeige an den Fahrzeugen verwendet wurde.

Heck- Seitenlinienschild (1938 - 1956)

E2 38+39, E3, D3, D35 - D38, Do36, Bü D2U/3U

Beidseitig bedruckte Linienschilder für die Heck-, und Seitenbeschilderung aus Holz mit genieteten, schwarz lackiertem Metallrahmen. Die Schilder mit dem typischen schmalen Font wurden in den oben genannten Bustypen wie der weit verbreitete D38 vermutlich vorrangig in den 1930er-Jahren bis nach Kriegsende in den 1940- und 50er Jahren verwendet.
Bildrecherchen zeigen, dass auch noch der D2U (vielleicht auch D3U?) mit der offenen Heckplattform und dem alten KB-Kennzeichen (in West-Berlin bis 1956) diese Schilder trug.

Heck- und Seitenlinienschild an einem Büssing D38 in der Berliner Monumentenhalle des Deutschen Technikmuseums in Berlin. Das Schild ist bzgl. des Zahlen-Fonts der Zeitepoche entsprechend leider nicht original. Linienschild an einem D2U mit offener Heckplattform.

Felder: 2
Maße: 23,5 x 23,5 cm
Material: Holz, genieteter Metallrahmen

Heck- Seitenlinienschild (1938 - 1956)

E2 38+39, E3, D3, D35 - D38, Do36, Bü D2U/3U

Heck- Seitenlinienschild 1956 - 1978

Büssing D2U, D3U, (DF)

Beidseitig bedruckte Linienschilder für Heck-, und Seitenbeschilderung aus Holz (später Hartplastik) mit genietetem, schwarz lackiertem, Metallrahmen. Die Größe ist 23,5 x 23,5 cm und war für den Bustyp Büssing D2U. Die Schilder waren rechteckig als auch in früheren Versionen mit abgerundeten Ecken. Erstmalig wurde bei den Ziffern die BVG-Hausschrift benutzt.
Bei den ersten Serien des Wagentyps wurden auch noch Schilder des Bustyps D38 verwendet die die gleiche Größe aufwiesen und bis ca. 1956 im Einsatz waren.
Ein Unikum stellte der Bustyp „DF“ bzw. der Wagen Nr. 1630 dar der als einziger eine Heck- und Seitenanzeige gleich dem D2U hatte und somit auch diese Linienschilder nutzte. Mit Einbau der Falttür ab ca. 1963 entfiel die seitliche Linienanzeige über der Tür und es gab nur noch eine Heckanzeige.
Das „A“ vor der Linie für „Autobus“ verschwand zunehmend mit Einstellung der Straßenbahn in Berlin.

Seitenlinienschild eines D3U mit der Schnellbuslinie S1 und Hecklinienschild am D2U sowie Innenklappe für das Hecklinienschild im D2U.

Felder: 2
Maße: 23,5 x 23,5 cm
Material: Holz, später Hartplastik

Heck- Seitenlinienschild 1951 - 1978
Büssing D2U, D3U, (DF)

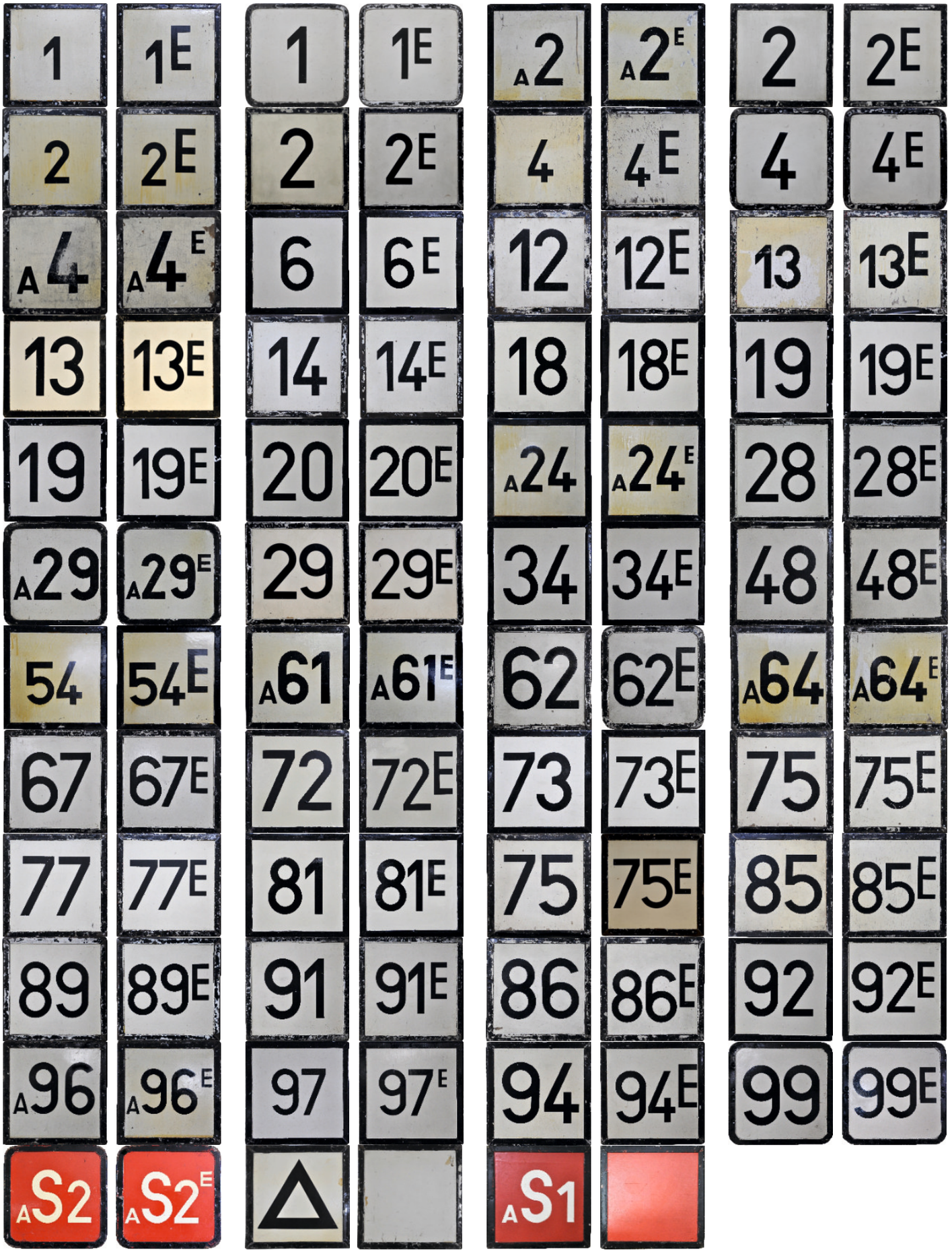

Hecklinienschild 1973 - 1992

Ikarus 260, 280

Beidseitig bedruckte Hecklinienschilder die erstmalig für für den ostberliner Ikarus-Bus eingesetzt wurden. Die Schilder wurden aus einem
Hartfaserstoff gefertigt und waren nicht wie beim westberliner D2U zwischen normaler Tourenlinie und rückseitig der Einsatzlinie (“E“) gedruckt, sondern hatten beidseitig die gleiche Linienangabe.
Sie wurden beim Solobus als auch beim Gelenkbus oberhalb des Heckfensters in einen schlichten Metallrahmen gesteckt.
Bei den Linienzahlen wurden diverse verschiedene Schriftarten bzw. Schablonen benutzt. Sicherlich ist auch in Einzelfällen reine Handbemalung angewendet worden.
Schrittweise wurden die Schilder ab der Fusion 1992 von BVG und BVB von den neuen Schildern mit der neuen Transit-Schriftart und gelben Hintergrund abgelöst.

Hecklinienschild im Metalrahmen. Metallrahmen für die Heckschilder.

Felder: 2
Maße: 22 x 22 cm
Material: Hartfaserplatte

Hecklinienschild 1973 - 1992
Ikarus 260, 280

Hecklinienschild 1973 - 1992
Ikarus 260, 280



Hecklinienschild 1973 - 1992
Ikarus 260, 280

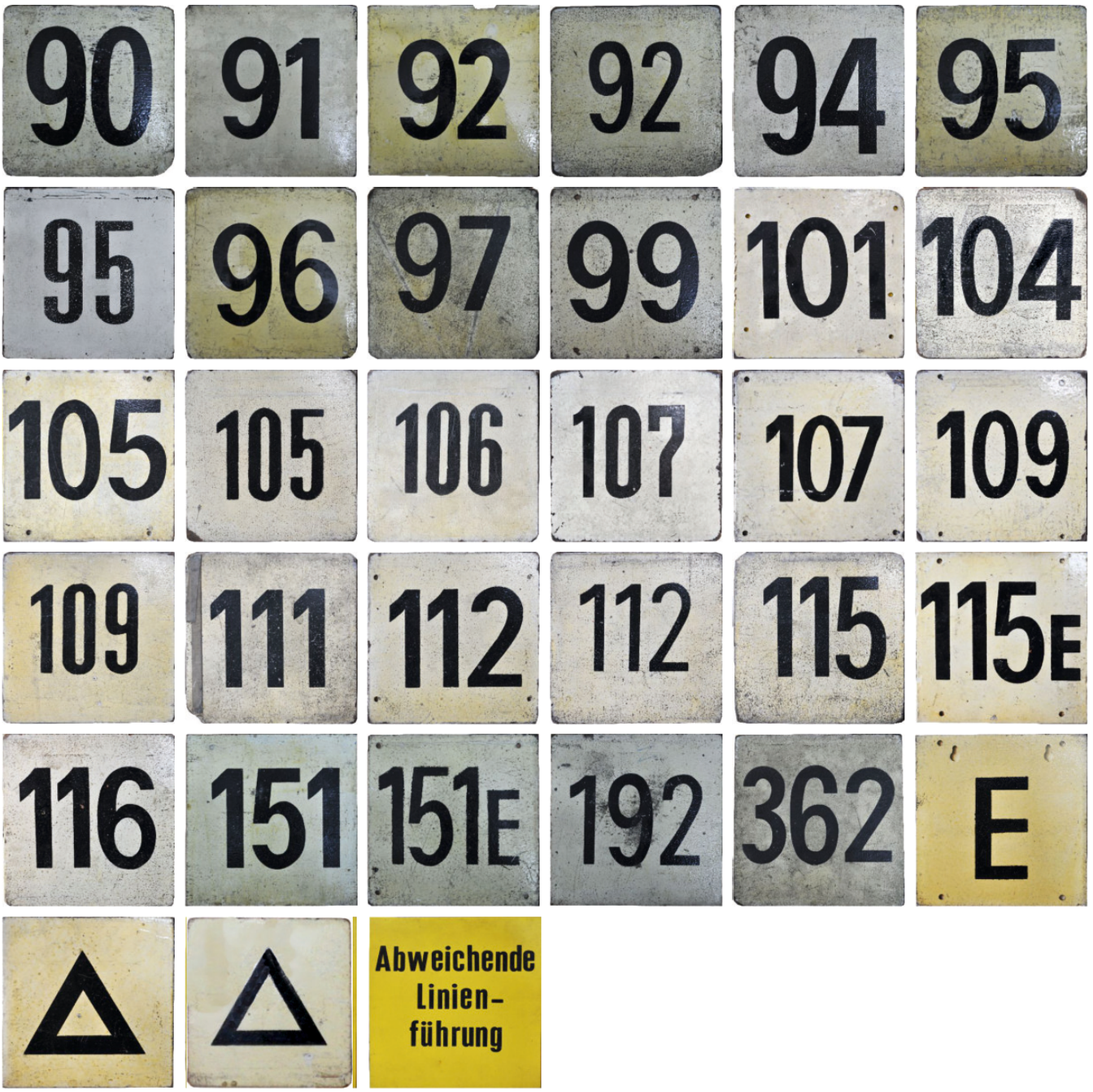

Britz, Gradestr. 04.1984 - 1996*

DB E2H

Zielrollband des Hofes Britz, Gradestr. (intern „B“) für den DB E2H-Eindecker.
Erstdruck durch Brose im April 1984. Letzte dokumentierte Änderung war im Dezember 1995. Das Band war, wie für alle Daimler Benz, für die automatische Steuerung per optischen Lochcode.
Letzter Wagen war vermutlich 1622 (lt. Angabe). Das Band hat die „üblichen“ 125 Zielfelder.
Aufgrund der handschriftlichen Angabe „(SD)“ am Bandanfang war das Band vielleicht auch zeitweise in einem Doppeldecker verwendet.
Durch die vermehrten Schulbusfahrten im Einzugsbereich hat dieses Band zwei Felder „Schulbus“. Das Band hat aufgrund der Wende bereits zahlreiche Linienziele im Ostteil.

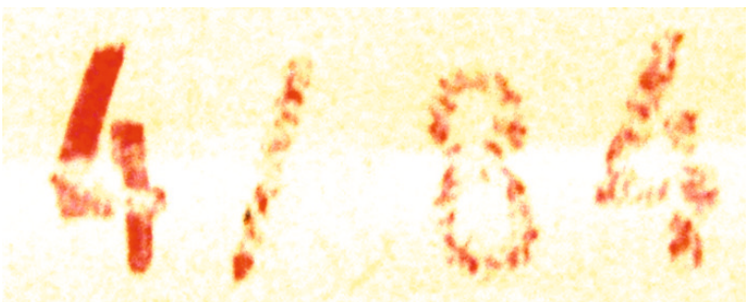



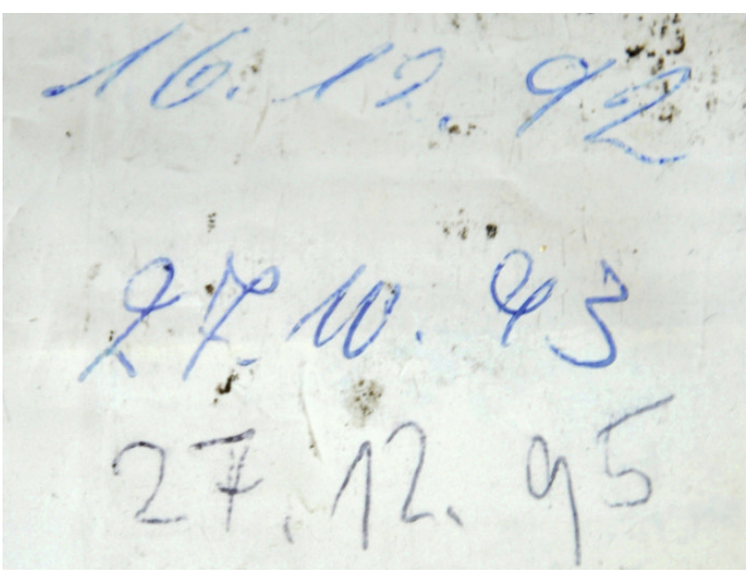

Änderungsdaten (Ausschnitt), DIN-Feldnummer, Brose Druckdatum, Wagen- und Hofkürzel.

Felder: 0-125
Breite: 71 cm
Folienstärke: mittel
Steuerung: automatisch (optischer Lochcode)

<u>Löschungen / Neudrucke von Zielen:</u>

03.85, 02.86, 07.86, 05.87, 10.87, 02.88, 03.88, 10.89, 06.91, 12.92, 01.93, 09.94, 12.95

*) Aufgerundetes Jahr seit der letzten auf dem Band ersichtlichen Änderung. Das Einsatzende des installierten Bandes kann nicht genau angegeben werden da keine Wagennummer auf dem Band existiert die einen weiteren Verlauf nachvollziehen könnte.



Britz, Gradestr. 1984 - 1996*
DB E2H

0	
1	Schulbus
2	Betriebsfahrt
3	Sonderfahrt
4	Waltersdorf Dorf
5	Bohnsdorf Waldstr.
6	Diepensee
7	Kiekebusch
8	S Grünau
9	Altglienicke Siriusstr.
10	S Flughafen Schönefeld
11	S Köpenick
12	Rudower Chaussee
13	U Hermannplatz
14	Köpenick Müggelschlößchenweg
15	Treptow Karl-Kunger-Str.
16	Britz Gradestr.
17	Altglienicke Kirche
18	S Schöneweide
19	U Zwickauer Damm
20	Oberspree
21	U Schlesisches Tor
22	U Rudow
23	Adlershof Glienicker Weg
24	Ringlinie Springbornstr.
25	S Schöneweide
26	Theodor-Heuss-Platz
27	Cicerostr.
28	Masurenallee
29	U Fehrbelliner Platz
30	S Adlershof
31	Flughafen Tempelhof
32	Neukölln Harzer Str. E. Elsenstr.
33	S Treptower Park
34	Blaschkoallee
35	U Johannisthaler Chaussee
36	U Hallesches Tor
37	U Boddinstr.
38	Motzener Str. E. Nahmitzer Damm
39	Marienfelde Nahmitzer Damm
40	Buckow Lipschitzallee
41	Lipschitzallee E. Rudower Str.
42	Rudow Stubenrauchstr.
43	U Schlesisches Tor
44	Britz Gradestr.
45	Oranienstr. E. Alte Jakobstr.
46	Johannisthaler Chaussee E. Rudower Str.
47	U Rudow
48	U Kottbusser Tor
49	U Grenzallee
50	U Hermannplatz

Britz, Gradestr. 1984 - 1996*
DB E2H

51	Betriebsfahrt
52	U S Zoolog. Garten
53	Britz Buschkrug
54	Quarzweg E. Marienfelder Chaussee
55	S Schöneberg
56	Lichtenrade Nahariyastr.
57	Lichtenrade Barnetstr.
58	U Alt-Mariendorf
59	S Lichtenrade
60	Lichtenrade Blohmstr. E. Wünsdorfer Str.
61	S Köllnische Heide
62	Buckow Drusenheimer Weg
63	S Plänterwald
64	Lichtenrade Motzener Str.
65	U Grenzallee
66	Hermannstr. E. Hertastr.
67	Treptow Karl-Kunger-Str.
68	Lichterfelde Réaumurstr.
69	U Moritzplatz
70	Marienfelder Chaussee E. Mariendorfer Damm
71	Buckow Alt-Buckow
72	Britz Gradestr.
73	Buckow-Süd Am Eichenquast
74	Kleinmachnow Schleusenweg
75	Schulbus
76	U Friedrich-Wilhelm-Platz
77	U Hermannplatz
78	Buckower Damm E. Schlosserweg
79	Kleinmachnow Schleusenweg
80	U Hallesches Tor
81	Sonnenallee E. Baumschulenstr.
82	Flughafen Tempelhof
83	Lichterfelde Lindenstr.
84	Zehlendorf Beeskowdamm
85	Britz Gradestr.
86	Betriebsfahrt
87	Lankwitz Kirche
88	Buckow Lipschitzallee
89	U Alt-Mariendorf
90	Lichterfelde Süd Holtheimer Weg
91	Marienfelde Waldsassener Str.
92	S Lichtenrade- Nahariyastr.-Wünsdorfer Str.
93	Kirchhainer Damm
94	Mariendorf Dardanellenweg
95	U Friedrich-Wilhelm-Platz
96	S Baumschulenweg
97	S Lichtenrade
98	U Ullsteinstr.
99	Lichterfelde Lindenstr.
100	U S Tempelhof
101	U S Neukölln

102	Britz Gradestr.
103	Neukölln Britzer Allee
104	Bahnhof Sonnenallee
105	U Zwickauer Damm über Kanalstr.
106	Ringlinie U Rudow
107	Ringlinie U S Tempelhof
108	U S Rathaus Steglitz
109	Schlesische Str. E. Heckmannufer
110	Ringlinie Lettberger Str.
111	U Schlesisches Tor
112	U Mehringdamm
113	S Anhalter Bahnhof
114	U Breitenbachplatz
115	Mariendorf Dirschelweg
116	Steglitz Munsterdamm
117	U Hermannplatz
118	Oranienplatz
119	U Moritzplatz
120	U Ersatzverkehr
121	S Ersatzverkehr
122	
123	
124	
125	

(nummeriertes Leerfeld)
Adlershof, Glienicker Weg
Altglienicke, Kirche
Altglienicke, Siriusstr.
Bahnhof Sonnenallee
Betriebsfahrt
Blaschkoallee
Bohnsdorf, Waldstr.
Britz, Buschkrug
Britz, Gradestr.
Buckow, Alt-Buckow
Buckow, Drusenheimer Weg
Buckow, Lipschitzallee
Buckower Damm E. Schlosserweg
Buckow-Süd, Am Eichenquast
Cicerostr.
Diepensee
Flughafen Tempelhof
Hermannstr. E. Hertastr.
Johannisthaler Chaussee E. Rudower Str.
Kiekebusch
Kirchheiner Damm
Kleinmachnow, Schleusenweg
Köpenick, Müggelschlößchenweg
Lankwitz, Kirche
Lichtenrade, Barnetstr.
Lichtenrade, Blohmstr. E. Wünsdorfer Str.
Lichtenrade, Motzener Str.
Lichtenrade, Nahariyastr.
Lichterfelde, Lindenstr.
Lichterfelde, Réaumurstr.
Lichterfelde-Süd, Holtheimer Weg
Lipschitzallee E. Rudower Str.
Mariendorf, Dardanellenweg
Mariendorf, Dirschelweg
Marienfelde, Nahmitzer Damm
Marienfelde, Waldsassener Str.
Marienfelder Chaussee E. Mariendorfer Damm
Masurenallee
Motzener Str. E. Nahmitzer Damm
Neukölln, Britzer Allee
Neukölln, Harzer Str. E. Elsenstr.
Oberspree
Oranienplatz
Oranienstr. E. Alte Jakobstr.
Quarzweg E. Marienfelder Chaussee
Ringlinie Lettberger Str.
Ringlinie Springbornstr.
Ringlinie U - Rudow
Ringlinie U+S Tempelhof
Rudow, Stubenrauchstr.
Rudower Chaussee
Schlesische Str. E. Heckmannufer
Schulbus
Sonderfahrt
Sonnenallee E. Baumschulenstr.
Steglitz, Munsterdamm
Theodor-Heuss-Platz
Treptow, Karl-Kunger-Str.
Waltersdorf, Dorf
Zehlendorf, Beeskowdamm
S Adlershof
S Anhalter Bahnhof
S Baumschulenweg
S Ersatzverkehr
S Flughafen Schönefeld
S Grünau
S Köpenick
S Lichtenrade
S Lichtenrade - Naharyiastr. - Wünsdorfer Str.
S Plänterwald
S Schöneberg
S Schöneweide
S Treptower Park
S Köllnische Heide
U Alt-Mariendorf
U Boddinstr.
U Breitenbachplatz
U Ersatzverkehr
U Fehrbelliner Platz
U Friedrich-Wilhelm-Platz
U Grenzallee
U Hallesches Tor
U Hermannplatz
U Johannisthaler Chaussee
U Kottbusser Tor
U Mehringdamm
U Moritzplatz
U Rudow
U Schlesisches Tor
U Ullsteinstr.
U Zwickauer Damm
U Zwickauer Damm über Kanalstr.
US Neukölln
US Rathaus Steglitz
US Tempelhof
US Zoolog. Garten

Cicerostr. 04.1985 - 1988*

MAN SD200

Band vom Hof Cicerostr. für den SD200-Doppeldecker das noch vor der Wende ausgemustert wurde und somit reine Westberliner Ziele beinhaltet. Vom Hof C fuhren u.a. Linien wie der Flughafen-Bus Linie 9 „Flughafen-City“ mit dem damaligen Endpunkt Budapester Str. / S+U Zoo (später Hertzalle)
Auch die typischen Kudamm-Linien wie der 19er und 29er waren hier beheimatet. Aber auch Einsetzer und weitere Tourenbusse wie z.B. der 48er, eigentlich Hof Zehlendorf, wurden von hier eingesetzt. Der Flughafen Tempelhof war derzeit kein ziviler Flughafen und somit endeten Linien 19, 24 und 96 mit dem Endziel „Platz der Luftbrücke“ vor dem Flughafen. Mehrfach vertretene Ziele wie „Deutschlandhalle“, „Masurenallee“, „Messedamm“ etc. zeigen, dass Wagen des Hofes C, aufgrund der Nähe zum Ausstellungsgelände, von dort vorrangig eingesetzt wurden.

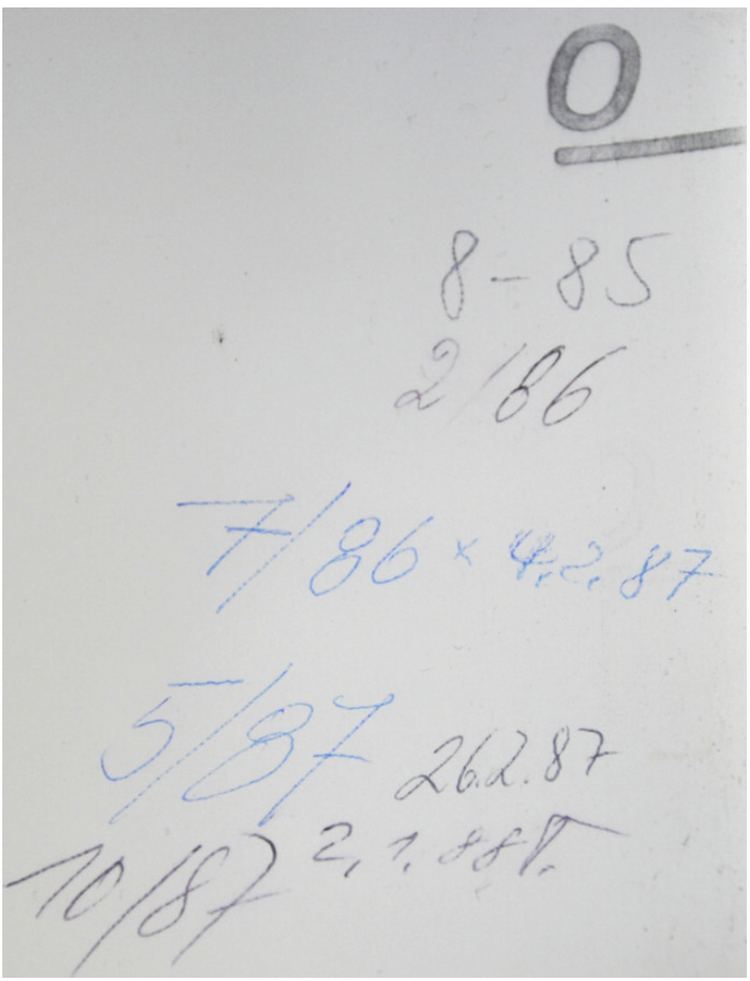

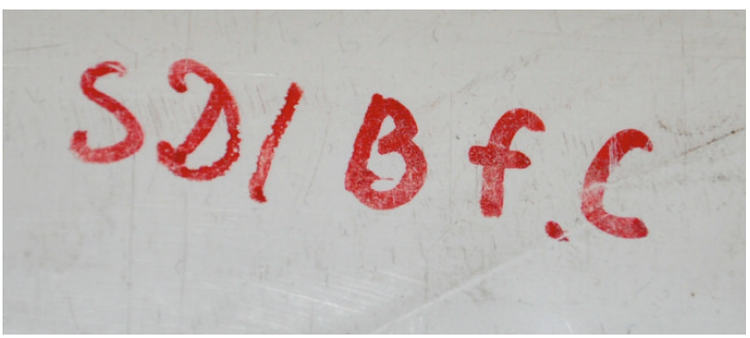

Linie 19 nach Platz der Luftbrücke, Wagen- und Hofkürzel, Brose Druckdatum, Änderungsdaten (Ausschnitt)

Felder: 0-140
Breite: 71 cm
Folienstärke: mittel
Steuerung: automatisch (optischer Lochcode)

<u>Löschungen / Neudrucke von Zielen:</u>

08.85, 02.86, 03.86, 07.86, 02.87, 05.87, 10.87, 01.88, 02.88

*) Aufgerundetes Jahr seit der letzten auf dem Band ersichtlichen Änderung. Das Einsatzende des installierten Bandes kann nicht genau angegeben werden da keine Wagennummer auf dem Band existiert die einen weiteren Verlauf nachvollziehen könnte.

0	
1	U Ruhleben
2	Schulbus
3	Sonderfahrt
4	U Ersatzverkehr
5	S Ersatzverkehr
6	Betriebsfahrt
7	Cicerostr.
8	Masurenallee
9	Theodor-Heuss-Platz
10	Neukölln Harzer Str.
11	U Boddinstr.
12	Neu-Westend Brixplatz
13	Neukölln Teupitzer Straße
14	Columbiadamm E. Golßener Str.
15	Deutschlandhalle
16	Platz der Luftbrücke
17	John-F.-Kennedy-Platz
18	Lindenhof
19	U Sophie-Charlotte-Platz
20	U Fehrbelliner Platz
21	Charlottenburg Pulsstr.
22	U Jungfernheide
23	Quickborner Str. Märkisches Viertel
24	Charlottenburg Amtsgericht
25	Wittenau Kirche
26	U Kurt-Schumacher-Platz
27	Zerpenschleuser Ring Märkisches Viertel
28	Deutsch-Französisches Volksfest
29	Jakob-Kaiser-Platz
30	Potsdamer Brücke
31	S Anhalter Bahnhof
32	Oranienplatz
33	Cicerostr.
34	U Hermannplatz
35	Roseneck
36	Betriebsfahrt
37	Platz der Luftbrücke
38	Grunewald Bismarckplatz
39	U Adenauerplatz
40	Grunewald Hagenplatz
41	Potsdamer Str.
42	U Mehringdamm
43	U Wittenbergplatz
44	Cicerostr.
45	Düppel-Süd
46	U Güntzelstr.
47	U Fehrbelliner Platz
48	Schöneberg Barbarossaplatz
49	Roseneck
50	Lichterfelde Celsiusstr.

51	U Friedrich-Wilhelm-Platz
52	Steglitz Birkbuschstr.
53	U S Rathaus Steglitz
54	S Grunewald
55	Reichstag
56	Deutschlandhalle
57	Olivaer Platz
58	U S Zoolog. Garten
59	Grunewald Bismarckplatz
60	U Adenauerplatz
61	Zehlendorf Winfriedstr.
62	Düppel-Süd
63	U Wittenbergplatz
64	U Oskar-Helene-Heim
65	Zehlendorf Rathaus
66	Betriebsfahrt
67	Roseneck
68	Uhlandstr. E. Berliner Str.
69	Cicerostr.
70	Helmholtzstr.
71	U Dahlem-Dorf
72	U Fehrbelliner Platz
73	U Breitenbachplatz
74	Teltower Damm E. Clayallee
75	Zehlendorf Rathaus
76	Moabit Waldstr.
77	Zehlendorf Sachtlebenstr.
78	Lichterfelde Lindenstr.
79	Haselhorster Damm
80	Zehlendorf Beeskowdamm
81	Lichterfelde Goerzallee
82	U Oskar-Helene-Heim
83	Zehlendorf Rathaus
84	Messedamm
85	U Kaiserdamm
86	Teltower Damm E. Clayallee
87	Clayallee E. Königin-Luise-Str.
88	Grunewald Bismarckplatz
89	U Rohrdamm
90	Klinikum Charlottenburg
91	U Seestr.
92	Sonnenallee E.Peter-Anders-Str.
93	U Alt-Tempelhof
94	Sonnenallee Schudomastr.
95	Cicerostr.
96	Betriebsfahrt
97	U Innsbrucker Platz
98	Messedamm
99	Hohenzollerndamm
100	Mecklenburgische Str.
101	U Hallesches Tor

102	U Walther-Schreiber-Platz
103	Lichtenrade Blohmstr.
104	S Lichtenrade
105	U Alt-Mariendorf
106	Lichtenrade Barnetstr.
107	Platz der Luftbrücke
108	Jakob-Kaiser-Platz
109	Flughafen Tegel
110	Budapester Str. über U S Zoo
111	Staaken Brunsbütteler Damm
112	Staaken Magistratsweg
113	U S Zoolog. Garten
114	Heerstr. E. Reimerweg
115	Heerstr. E. Gatower Str.
116	S Savignyplatz
117	Alt-Pichelsdorf
118	Messedamm
119	Olympiastadion
120	Waldbühne
121	Stölpchensee Glienicker Str.
122	S Wannsee
123	Theodor-Heuss-Platz
124	U S Zoolog. Garten
125	Grunewaldturm
126	Betriebsfahrt
127	Schildhorn
128	Pfaueninsel
129	U Kaiserdamm
130	Deutschlandhalle
131	Eissporthalle
132	Oktoberfest / U Kaiserdamm
133	Messegelände Halle 1 Jafféstr.
134	S Nikolassee
135	Strandbad Wannsee
136	
137	
138	
139	
140	
141	

(nummeriertes Leerfeld)
Alt-Pichelsdorf
Betriebsfahrt
Budapester Str. über U S Zoo
Charlottenburg, Amtsgericht
Charlottenburg, Pulsstr.
Cicerostr.
Clayallee E. Königin-Luise-Str.
Columbiadamm E. Golßener Str.
Deutsch-Französisches Volksfest
Deutschlandhalle
Düppel-Süd
Eissporthalle
Flughafen Tegel
Grunewald, Bismarckplatz
Grunewald, Hagenplatz
Grunewaldturm
Haselhorster Damm
Heerstr. E. Gatower Str.
Heerstr. E. Reimerweg
Helmholtzstr.
Hohenzollerndamm
Jakob-Kaiser-Platz
John-F.-Kennedy-Platz
Klinikum Charlottenburg
Lichtenrade, Barnetstr.
Lichtenrade, Blohmstr.
Lichterfelde, Celsiusstr.
Lichterfelde, Goerzallee
Lichterfelde, Lindenstr.
Lindenhof
Masurenalllee
Mecklenburgische Str.
Messedamm
Messegelände, Halle 1 Jafféstr.
Moabit, Waldstr.
Neu-Westend, Brixplatz
Neukölln, Harzer Str.
Neukölln, Teupitzer Straße
Oktoberfest U Kaiserdamm
Olivaer Platz
Olympiastadion
Oranienplatz
Pfaueninsel
Platz der Luftbrücke
Potsdamer Brücke
Potsdamer Str.
Quickborner Str., Märkisches Viertel
Reichstag
Roseneck
Schildhorn
Schöneberg, Barbarossaplatz
Schulbus
Sonderfahrt
Sonnenallee E. Peter-Anders-Str.
Sonnenallee, Schudomastr.
Staaken, Brunsbütteler Damm
Staaken, Magistratsweg
Steglitz, Birkbuschstr.
Stölpchensee, Glienicker Str.
Strandbad Wannsee
Teltower Damm E. Clayallee
Theodor-Heuss-Platz
Uhlandstr. E. Berliner Str.
Waldbühne
Wittenau, Kirche
Zehlendorf, Beeskowdamm
Zehlendorf, Rathaus
Zehlendorf, Sachtlebenstr.
Zehlendorf, Winfriedstr.
Zerpenschleuser Ring, Märkisches Viertel
S Anhalter Bahnhof
S Ersatzverkehr
S Grunewald
S Lichtenrade
S Nikolassee
S Savignyplatz
S Wannsee
U Adenauerplatz
U Alt-Mariendorf
U Alt-Tempelhof
U Boddinstr.
U Breitenbachplatz
U Dahlem-Dorf
U Ersatzverkehr
U Fehrbelliner Platz
U Friedrich-Wilhelm-Platz
U Güntzelstr.
U Hallesches Tor
U Hermannplatz
U Innsbrucker Platz
U Jungfernheide
U Kaiserdamm
U Kurt-Schumacher-Platz
U Mehringdamm
U Oskar-Helene-Heim
U Rohrdamm
U Ruhleben
U Seestr.
U Sophie-Charlotte-Platz
U Walther-Schreiber-Platz
U Wittenbergplatz
U S Rathaus Steglitz
U S Zoolog. Garten

Ab 1990 wurden insgesamt ca. 25 DB E2H-Wagen vom Betriebshof Zehlendorf zum Hof Indira-Gandhi-Str. (intern „I“) nach Weißensee abgegeben. Dementsprechend wurden auch die Zielrollbänder angepasst indem Ziele gelöscht und neu bedruckt wurden. Häufig betraf dies in etwa nur die Hälfte der Zielfelder, sodaß die alten Ziele des alten Hofes weiterhin blieben. Auf diesem Band wurden nur die Ziele bis Feld #57 aktualisiert bei denen man gleich vier Leerfelder für eventuelle Nachträge gelassen hat. Interessant ist, dass für den Ostteil das gelbe Betriebsfahrt-Feld nun auch mit dem Zusatz des Hofes (Straße oder Bezirk) versehen wurde (“Betriebsfahrt Indira-Gandhi Str.“)
Erstmalig wurde nun auch das Feld „Straßenbahn-Ersatzverkehr“ für den Ostteil hinzugefügt.
Die neuen Ziele haben fast alle den neuen Transit-Font der mit dem Corporate Design der ab 1992 zunehmend verwendet wurde. Weitere zusätzliche Feldnummern wurden am Bandende mittels eines Nummernstempels oder per Hand hinzugefügt.

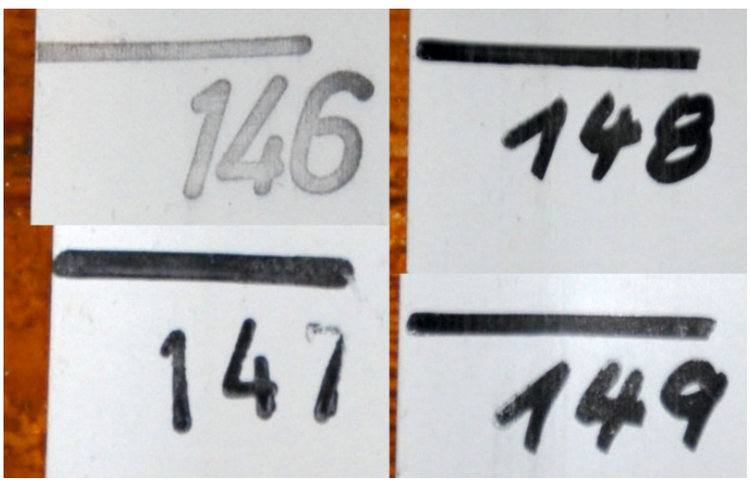

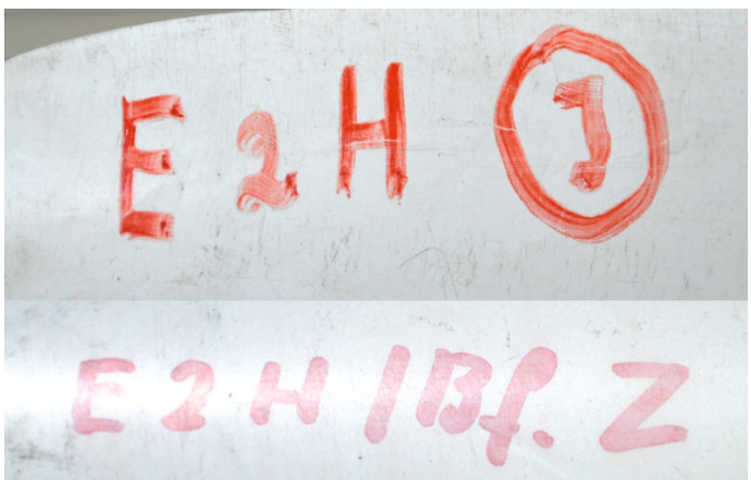

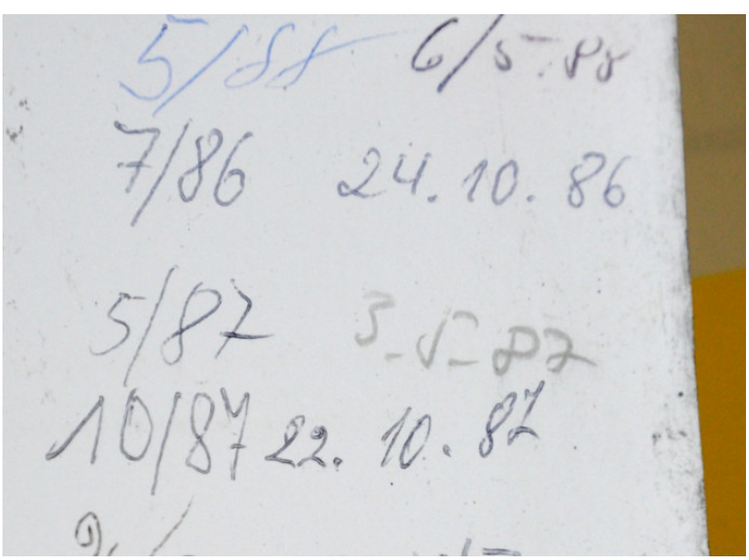



DIN-Feldnummern (nachträglich per Stempel oder handschriftlich), Änderungsdaten, Wagen- und Hofkürzel, Brose Druckdatum.

Felder: 1-149
Breite: 71 cm
Folienstärke: mittel
Steuerung: automatisch (optischer Lochcode)

<u>Löschungen / Neudrucke von Zielen:</u>

11.85, 07.86, 10.86, 11.86, 03.87, 05.87, 10.87, 01.88, 02.88, 05.88, 09.88, 09.88, 10.88, 10.89, 06.91, 06.93

*) Aufgerundetes Jahr seit der letzten auf dem Band ersichtlichen Änderung. Das Einsatzende des installierten Bandes kann nicht genau angegeben werden da keine Wagennummer auf dem Band existiert die einen weiteren Verlauf nachvollziehen könnte.

Indira-Gandhi-Str., Weissensee (Zehlendorf, Winfriedstr.) 1985 - 1994*
DB E2H

1	Betriebshof Indira-Gandhi-Str.	18	S Hackescher Markt	35	S Storkower Str.
2	Schulbus	19		36	Betriebsfahrt
3	Sonderfahrt	20	U Breitenbachplatz	37	S Unter den Linden
4	U Ersatzverkehr	21	U Kurfürstenstr.	38	Alexanderplatz Mollstr.
5	S Ersatzverkehr	22	U Innsbrucker Platz	39	Prenzlauer Berg Bötzowstr.
6	Betriebsfahrt	23	U S Lichtenberg	40	Betriebshof Indira-Gandhi-Str.
7	Straßenbahn-Ersatzverkehr	24	Hohenschönhausen Degnerstr.	41	U Pankow Vinetastr.
8		25	S Marzahn	42	Ringlinie Grumbkowstr.
9	Buch Zepernicker Str.	26	S Nöldnerplatz	43	
10	Zepernick Kirche	27	Malchow,Dorfstr.	44	U Tierpark
11	Buchholz Kirche	28	Wartenberg Siedlung	45	Hohenschönhausen Degnerstr.
12	Medizinischer Bereich 6	29	S Hohenschönhausen	46	S Friedrichsfelde-Ost
13	Robert-Rössle-Klinik	30	Hohenschönhausen Schweriner Ring	47	Ahrensfelde
14	S Buch	31		48	S Buch
15	Buch Hobrechtsfelder Chaussee	32	Weißensee Schwarzelfenweg	49	Malchow,Dorfstr.
16	Prenzlauer Allee E. Ostseestr.	33	Pankow Kirche	50	Hohenschönhausen Prerower Platz
17	Weißensee Piesporter Str.	34	Weißensee Gehringstr.	51	S Marzahn

52	Hellersdorf Riesaer Str.	69	Lichterfelde-Süd Holtheimer Weg	86	Lichterfelde Lindenstr.
53	S Mahlsdorf	70	Lichterfelde Lindenstr.	87	U S Rathaus Steglitz
54	Weißensee Pasedagplatz	71	U Wittenbergplatz	88	Hindenburgdamm Wiesenbaude
55	U Magdalenenstr.	72	U S Zoolog. Garten	89	S Nikolassee
56	U Hermannplatz	73	Marienfelde Waldsassener Str.	90	S Baumschulenweg
57	Landsberger Allee E. Petersburger Str.	74	Lichterfelde Thuner Platz	91	U Tempelhof
58	Buckow-Süd Am Eichenquast	75	U S Rathaus Steglitz	92	U Krumme Lanke
59	Britz Gradestr.	76	U Walther-Schreiber-Platz	93	Strandbad Wannsee
60	Mariendorf Rennbahn	77	Platz der Luftbrücke	94	Zehlendorf Rathaus
61	Lichtenrade Blohmstr.	78	Steglitz Birkbuschstr.	95	U Neukölln
62	U Walther-Schreiber-Platz	79	Lichterfelde Celsiusstr.	96	Betriebsfahrt
63	U Hallesches Tor	80	S Grunewald	97	Marienfelde Stadtrandsiedlung
64	Zehlendorf Winfriedstr.	81	Clayallee E. Königin-Luise-Str.	98	Dahlem Waldfriedhof
65	Flughafen Tempelhof	82	U Friedrich-Wilhelm-Platz	99	U Alt-Mariendorf
66	Betriebsfahrt	83	Roseneck	100	U Oskar-Helene-Heim
67	Zehlendorf Beeskowdamm	84	Lichterfelde Saaleckplatz	101	Unter den Eichen
68	Lankwitz Kirche	85	Lichterfelde Oberhofer Platz	102	U Kaiserdamm

103	Hindenburgdamm Wiesenbaude
104	Zehlendorf Winfriedstr.
105	Tiergartenstr. Philharmonie
106	Zehlendorf Fischerhüttenstr.
107	U S Rathaus Steglitz
108	Kaisereiche
109	U Innsbrucker Platz
110	U Kurfürstenstr.
111	Invalidenstr.
112	U Alt-Mariendorf
113	Britz Buschkrug
114	Lankwitz Kirche
115	Mariendorf Dardanellenweg
116	Lankwitz Havensteinstr.
117	U Walther-Schreiber-Platz
118	U Friedrich-Wilhelm-Platz
119	Marienfelde Waldsassener Str.
120	U Britz-Süd
121	Krematorium Wedding
122	Steglitzer Damm E. Munsterdamm
123	Britz Gradestr.
124	Tempelhofer Damm E. Ordensmeisterstr.
125	Britz Parchimer Allee
126	U Innsbrucker Platz
127	Betriebsfahrt
128	S Schöneberg
129	U Kurfürstenstr.
130	U S Zoolog. Garten
131	Waldbühne
132	Olympiastadion
133	Heerstr. E. Reimerweg
134	S Savignyplatz
135	S Wannsee
136	Nikolskoe Kirche
137	Deutschlandhalle
138	Eissporthalle
139	Lichtenrader Damm
140	Lankwitz Eiswaldtstr.
141	Marienfelde Nahmitzer Damm
142	Lichtenrade Nahariyastr.
143	U S Rathaus Steglitz
144	S Marienfelde
145	Marienfelde Daimlerstr.
146	Marienfelde Culemeyerstr.
147	Lichterfelde Lindenstr.
148	Klinikum Steglitz U S Rathaus Steglitz
149	Augustaplatz U S Rathaus Steglitz

(nummeriertes Leerfeld)
Ahrensfelde
Alexanderplatz, Mollstr
Augustaplatz / U S Rathaus Steglitz
Betriebsfahrt
Betriebshof, Indira-Gandhi-Str.
Britz, Buschkrug
Britz, Gradestr.
Britz, Parchimer Alllee
Buch, Hohbrechtsfelder Chaussee
Buch, Zepernicker Str.
Buchholz, Kirche
Buckow-Süd, Am Eichenquast
Clayallee E Königin-Luise-Str.
Dahlem, Waldfriedhof
Deutschlandhalle
Eissporthalle
Flughafen Tempelhof
Heerstr. E. Reimerweg
Hellersdorf, Rigaer Str.
Hindenburgdamm, Wiesenbaude
Hohenschönhausen, Degnerstr.
Hohenschönhausen, Prerower Platz
Hohenschönhausen, Schweriner Ring
Invalidenstr.
Kaisereiche
Klinikum Steglitz / U S Rathaus Steglitz
Krematorium Wedding
Landsberger Allee E. Petersburger Str.
Lankwitz, Eiswaldstr.
Lankwitz, Havensteinstr.
Lankwitz, Kirche
Lichtenrade, Blohmstr.
Lichtenrade, Nahariyastr.
Lichtenrader Damm
Lichterfelde-Süd, Holtheimer Weg
Lichterfelde, Celsiusstr.
Lichterfelde, Lindenstr.
Lichterfelde, Oberhofer Platz
Lichterfelde, Saaleckplatz
Lichterfelde, Thuner Platz
Malchow, Dorfstr.
Mariendorf, Dardanellenweg
Mariendorf, Rennbahn
Marienfelde, Culemeyerstr.
Marienfelde, Daimlerstr.
Marienfelde, Nahmitzer Damm
Marienfelde, Stadtrandsiedlung
Marienfelde, Waldsassener Str.
Medizinischer Bereich 6
Nikolskoe, Kirche
Olympiastadion
Pankow, Kirche
Platz der Luftbrücke
Prenzlauer Allee E. Ostseestr.
Prenzlauer Berg, Bötzowstr.
Ringlinie Grumbkowstr.
Robert-Rössle-Klinik
Roseneck
Schulbus
Sonderfahrt
Steglitz, Birkbuschstr.
Steglitzer Damm E. Munsterdamm
Strandbad Wannsee
Straßenbahn-Ersatzverkehr
Tempelhofer Damm, Ordensmeister Str.
Tiergartenstr, Philharmonie
Unter den Eichen
Waldbühne
Wartenberg, Siedlung
Weißensee, Gehringstr.
Weißensee, Pasedagplatz
Weißensee, Piesporter Str.
Weißensee, Schwarzelfenweg
Zehlendorf, Beeskowdamm
Zehlendorf, Fischerhüttenstr.
Zehlendorf, Rathaus
Zehlendorf, Winfriedstr.
Zepernick, Kirche
S Baumschulenweg
S Buch
S Ersatzverkehr
S Friedrichsfelde-Ost
S Grunewald
S Hackescher Markt
S Hohenschönhausen
S Mahlsdorf
S Marienfelde
S Marzahn
S Nikolassee
S Nöldnerplatz
S Savignyplatz
S Schöneberg
S Storkower Str.
S Unter den Linden
S Wannsee
U Alt-Mariendorf
U Breitenbachplatz
U Britz-Süd
U Ersatzverkehr
U Friedrich-Wilhelm-Platz
U Hallesches Tor
U Hermannplatz
U Innsbrucker Platz
U Kaiserdamm
U Krumme Lanke
U Kurfürstenstr.
U Magdalenenstr.
U Neukölln
U Oskar-Helene-Heim

U Pankow, Vinetastr.
U Tempelhof
U Tierpark
U Walther-Schreiber-Platz
U Wittenbergplatz
US Lichtenberg
US Rathaus Steglitz
US Zoologischer Garten

Müllerstr., Wedding 11.1985 - 1995*

DB E2H

Zielrollband vom Weddinger Betriebshof Müllerstr. (intern „M“) für den Eindecker Typ DB E2H.
Trotz letzter Änderung im 1995, also sieben Jahre nach der Wende, hat dieses Band gerade mal nur zehn Ziele im Ostteil Berlins. Das Band ist für die automatische Steuerung und hat deshalb die möglichen 155 Zielfelder (beginnend bei „0") die in der Regel eher nur die Doppeldecker hatten. Etwas kurios ist, dass die Felder „U-Ersatzverkehr“ und „S-Ersatzverkehr“ zwei Mal auf dem Band vorkommen.



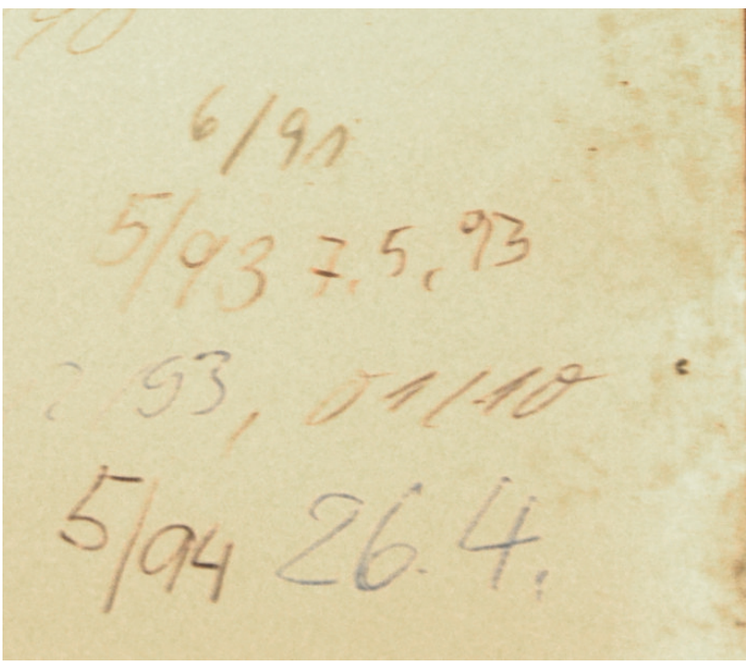

DIN-Feldnummer, handschriftliche Änderungsdaten, Brose Druckdatum.

Felder: 0-154
Breite: 71 cm
Folienstärke: mittel
Steuerung: automatisch (optischer Lochcode)

<u>Löschungen / Neudrucke von Zielen:</u>

02.86, 07.86, 04.87, 05.87, 10.87, 05.88,10.89, 5.90, 06.91, 5.93, 12.93, 05.94

*) Aufgerundetes Jahr seit der letzten auf dem Band ersichtlichen Änderung. Das Einsatzende des installierten Bandes kann nicht genau angegeben werden da keine Wagennummer auf dem Band existiert die einen weiteren Verlauf nachvollziehen könnte.

0		17	Spandau Weinmeisterhornweg	34	U Alt-Tegel
1	Fahrschule	18	Maximilian-Kolbe-Str. Friedhof Gatow	35	Betriebsfahrt
2	Sonderfahrt	19	Senftenberger Ring Märkisches Zentrum	36	Wittenau Kirche
3	Schulbus	20	Usedomer Str.	37	Borsigwalde Schubartstr.
4	U Ersatzverkehr	21	Heiligensee Ruppiner Chaussee	38	Hermsdorfer Damm E. Falkentaler Steig
5	S Ersatzverkehr	22	U Alt-Tegel	39	Breitenbachstr. E. Miraustr.
6	Betriebsfahrt	23	Alt-Heiligensee Falkenplatz	40	S Hohen Neuendorf
7	Müllerstr. E. Londoner Str.	24	Wittenau Kirche	41	S Hermsdorf
8	Hennigsdorf Bahnhof	25	U Osloer Str.	42	S Frohnau
9	U Rathaus Spandau	26	Humboldt-Krankenhaus	43	Usedomer Str.
10	U Alt-Tegel	27	U Paracelsus-Bad	44	Wedding Gartenplatz
11	Bernauer Str. E. Neheimer Str.	28	Alt-Reinickendorf	45	Bernauer Str. E. Wolliner Str.
12	U Holzhauser Str.	29	Müllerstr. E. Londoner Str.	46	U Leopoldplatz
13	Gartenfelder Str. E. Paulsternstr.	30	Dominikus- Krankenhaus	47	Müllerstr. E. Londoner Str.
14	Spandau Autobusbetriebshof	31	Frohnau Invalidensiedlung	48	Waidmannslust Oraniendamm
15	Staaken Bergstr.	32	Wittenauer Str. Märkisches Viertel	49	U Paracelsus-Bad
16	Alt-Heiligensee	33	S Frohnau	50	Wittenau Kirche

51	Reinickendorf Lindauer Allee
52	Prenzlauer Berg Eberswalder Str.
53	Frohnau Hainbuchenstr.
54	S Frohnau
55	Wittenau Alt-Wittenau
56	Türkenstr.
57	U Seestr.
58	Usedomer Str.
59	Friedrich-Krause-Ufer
60	U Seestr.
61	John-F.-Kennedy-Platz
62	U Bundesplatz
63	U Innsbrucker Platz
64	Betriebsfahrt
65	Müllerstr. E. Londoner Str.
66	U Nollendorfplatz
67	Reinickendorf Büdnerring
68	U Franz-Neumann-Platz
69	U Breitenbachplatz
70	Wilhelmsruh Fontanestr.
71	U Leopoldplatz
72	Flughafen Tegel
73	S Wilhelmsruh
74	Betriebsfahrt
75	Müllerstr. E. Londoner Str.
76	U Kurt-Schumacher-Platz
77	Usedomer Str.
78	U Alt-Tegel
79	Otisstraße E. Wittestraße
80	U Osloer Str.
81	Wittenau Calauer Str.
82	Waidmannslust Titiseestr.
83	Wittenauer Str. Märkisches Viertel
84	S Wittenau (Nordbahn)
85	Senftenberger Ring Märkisches Zentrum
86	U Paracelsus-Bad
87	Waidmannslust Oranienstr.
88	U Holzhauser Str. S Wittenau (Nordbahn)
89	U Holzhauser Str.
90	Strandbad Tegel
91	U Alt-Tegel
92	Tegelort
93	Lübars Alt-Lübars
94	Betriebsfahrt
95	Müllerstr. E. Londoner Str.
96	Waidmannslust Titiseestr.
97	U Fehrbelliner Platz
98	Quickborner Str. Märkisches Viertel
99	Zerpenschleuser Ring Märkisches Viertel
100	Charlottenburg Amtsgericht
101	Wittenau Kirche

102	U Scharnweberstr.
103	U Kurt-Schumacher-Platz
104	Jakob-Kaiser-Platz
105	Deutsch-Französisches Volksfest
106	S Charlottenburg
107	U Jungfernheide
108	Wilhelmsruher Damm Märkisches Viertel
109	Rosenthal Kirche
110	U S Zoolog. Garten
111	Müllerstr. E. Londoner Str.
112	S Karow
113	Jakob-Kaiser-Platz
114	U Alt-Tegel
115	S Wilhemsruh
116	Gartenfeld
117	U Mierendorffplatz
118	U Pankstr.
119	Reinickendorf Klemkestr.
120	U Turmstr.
121	Buchholz Bahnhofstr.
122	U Reinickendorfer Straße
123	U Osloer Str.
124	Betriebsfahrt
125	S Wollankstr.
126	Moabit Wiebestr.
127	Müllerstr. E. Londoner Str.
128	Prenzlauer Allee E. Ostseestr.
129	Klinikum Charlottenburg
130	S Bornholmer Str.
132	U Seestr.
133	U Osloer Str.
134	Turmstr. E. Beusselstr.
135	Wedding Gartenplatz
136	U Jungfernheide
137	Wittenau Kirche
138	Wedding Usedomer Str.
139	S Buch
140	U Paracelsus-Bad
141	Humboldt-Krankenhaus
142	S Nordbahnhof
143	U Leopoldplatz
144	U S Gesundbrunnen
145	U Pankstr.
146	U Ersatzverkehr
147	S Ersatzverkehr
148	U Osloer Str.
149	U Vinetastr.
150	S Pankow
151	Reinickendorf Teichstr.
152	
153–154	153 und 154 sind Leerfelder. Aus Platzgründen wurden diese nicht dargestellt.

(nummeriertes Leerfeld)
Alt-Heiligensee
Alt-Heiligensee – Falkenplatz
Alt-Reinickendorf
Bernauer Str. E. Neheimer Str.
Bernauer Str. E. Wolliner Str.
Betriebsfahrt
Borsigwalde, Schubartstr.
Breitenbachstr. E. Miraustr.
Buchholz, Bahnhofstr.
Charlottenburg, Amtsgericht
Deutsch-Französisches-Volksfest
Dominikus-Krankenhaus
Fahrschule
Flughafen Tegel
Friedrich-Krause-Ufer
Frohnau, Am Pilz
Frohnau, Hainbuchenstr.
Frohnau, Invalidensiedlung
Gartenfeld
Gartenfelder Str. E. Paulsternstr.
Heiligensee, Ruppiner Chaussee
Hennigsdorf, Bahnhof
Hermsdorfer Damm E. Falkentaler Steig
Humboldt-Krankenhaus
Jakob-Kaiser-Platz
John-F.-Kennedy-Platz
Klinikum Charlottenburg
Lübars, Alt-Lübars
Maximilian-Kolbe-Str., Friedhof Gatow
Moabit, Wiebestr.
Müllerstr. E. Londoner Str.
Prenzlauer Allee E. Ostseestr.
Prenzlauer Berg, Eberswalder Str.
Quickborner Str., Märkisches Viertel
Reinickendorf, Büdnerring
Reinickendorf, Klemkestr.
Reinickendorf, Lindauer Allee
Reinickendorf, Teichstr.
Rosenthal, Kirche
Schulbus
Senftenberger Ring, Märkisches Zentrum
Sonderfahrt
Spandau, Autobusbetriebshof
Spandau, Weinmeisterhornweg
Staaken, Bergstr.
Strandbad Tegel
Tegelort
Turmstr. E. Beusselstr.
Türkenstr.
Usedomer Str.
Waidmannslust, Oraniendamm
Waidmannslust, Titiseestr.
Wedding, Gartenplatz
Wedding, Usedomer Str.
Wilhelmsruh, Fontanestr.
Wilhelmsruher Damm, Märkisches Viertel
Wittenau, Alt-Wittenau
Wittenau, Calauer Str.
Wittenau, Kirche
Wittenauer Str., Märkisches Viertel
Zerpenschleuser Ring, Märkisches Viertel
S Bornholmer Str.
S Buch
S Charlottenburg
S Ersatzverkehr
S Frohnau
S Hermsdorf
S Hohen Neuendorf
S Karow
S Nordbahnhof
S Pankow
S Wilhelmsruh
S Wittenau (Nordbahn)
U Alt-Tegel
U Breitenbachplatz
U Bundesplatz
U Ersatzverkehr
U Fehrbelliner Platz
U Franz-Neumann-Platz
U Holzhauser Str.
U Holzhauser Str., S Wittenau (Nordbahn)
U Innsbrucker Platz
U Jungfernheide
U Kurt-Schumacher-Platz
U Leopoldplatz
U Mierendorffplatz
U Nollendorfplatz
U Osloer Str.
U Pankstr.
U Paracelsus Bad
U Rathaus Spandau
U Reinickendorfer Str.
U Scharnweber Str.
U Seestr.
U Turmstr.
U Vinetastr.
U S Gesundbrunnen
U S Zoolog. Garten

Usedomer Str., Wedding 08.1984 - 1994*

MAN SD200

Zielrollband vom 2001 geschlossenen Weddinger Betriebshof Usedomer Str. (intern abgekürzt mit „U“) für den Doppeldecker Typ SD200 mit den typischen 150 Zielen für die automatische Lochcode-Steuerung. Vom Hof Usedomer Str. wurden die Linien im Norden Berlins bedient. Letzte Änderung war 1993 und beinhaltete bereits neue Ziele im Ostteil.
Interessant ist, dass das Feld „Sonderfahrt“ bei diesem Band auf Feld #78 ist anstatt wie eher gewohnt am Anfang oder Ende des Bandes. Ebenso das Ziel „Wedding, Gartenplatz“ auf Feld #93 das als einziges eine breitgezogene Transit-Schrift zeigt. Kaum ein anderes Band anderer Höfe hatten jemals diese Version.



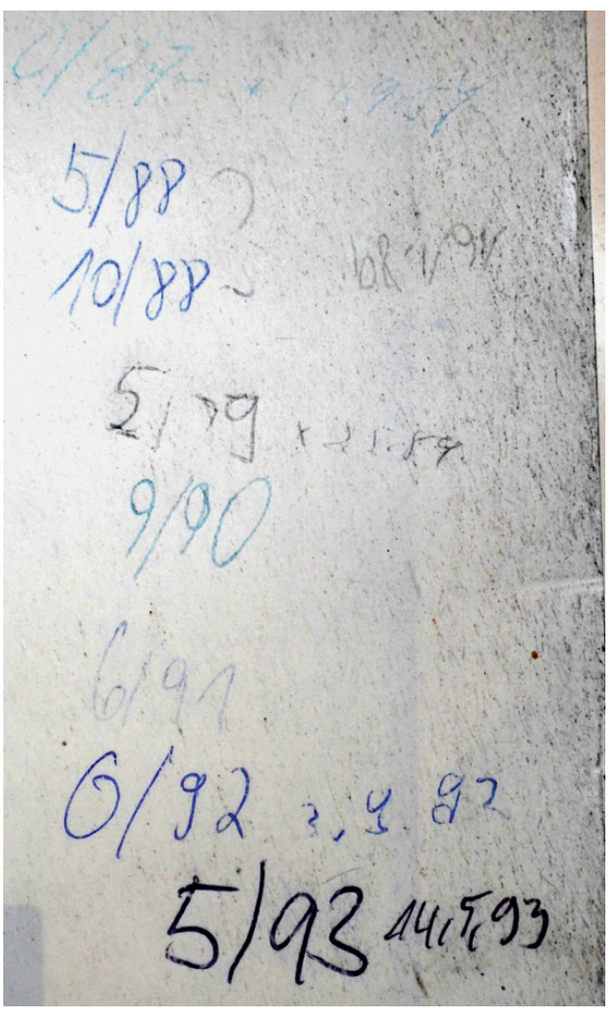

DIN-Feldnummer, handschriftliche Änderungsdaten, Wagen- und Hofkürzel, Brose Druckdatum.

Felder: 0-150
Breite: 71 cm
Folienstärke: mittel
Steuerung: automatisch (optischer Lochcode)

<u>Löschungen / Neudrucke von Zielen:</u>

12.84, 02.85, 08.85, 02.86, 09.86, 08.87, 10.87, 01.88, 04.88,1 05.88, 10.88, 01.89, 02.89, 03.89, 05.89, 09.90, 11.90, 06.91, 06.92, 09.92, 12.92, 03.93, 04.93, 05.93

*) Aufgerundetes Jahr seit der letzten auf dem Band ersichtlichen Änderung. Das Einsatzende des installierten Bandes kann nicht genau angegeben werden da keine Wagennummer auf dem Band existiert die einen weiteren Verlauf nachvollziehen könnte.

Usedomer Str., Wedding 1984 - 1994*
MAN SD200

0	
1	Fahrschule
2	Schulbus
3	Müllerstr. E. Londoner Str.
4	Usedomer Str.
5	U Ersatzverkehr
6	Betriebsfahrt
7	Frohnau Hainbuchenstr.
8	Prenzlauer Berg Eberswalder Str.
9	S Frohnau
10	Bernauer Str. E. Wolliner Str.
11	U Leopoldplatz
12	Stadtbad Wedding Gerichtstr.
13	Waidmannslust Oraniendamm
14	Wedding Gartenplatz
15	U Franz-Neumann-Platz
16	Oraniendamm E. Zabel-Krüger-Damm
17	Türkenstr.
18	John-F.-Kennedy-Platz
19	Reinickendorf Lindauer Allee
20	U Paracelsus-Bad
21	Wittenau Kirche
22	U Seestr.
23	U Fehrbelliner Platz
24	U Leopoldplatz
25	U Breitenbachplatz
26	Betriebsfahrt
27	Alt-Moabit E. Kirchstr.
28	Usedomer Str.
29	Friedrich-Krause-Ufer
30	Helmholtzstr.
31	U Osloer Str.
32	Alt-Heiligensee
33	Wilhelmsruher Damm Märkisches Viertel
34	Rosenthal Kirche
35	U Alt-Tegel
36	U Jungfernheide
37	Quickborner Str. Märkisches Viertel
38	Heiligensee Ruppiner Chaussee
39	Zerpenschleuser Ring Märkisches Viertel
40	U Kurt-Schumacher-Platz
41	Wittenau Kirche
42	Jakob-Kaiser-Platz
43	Deutsch-Französisches Volksfest
44	Reinickendorf Klemkestr.
45	Gartenfeld
46	Betriebsfahrt
47	U Turmstr.
48	Alt-Reinickendorf
49	U Mierendorffplatz
50	S Wilhelmsruh

Usedomer Str., Wedding 1984 - 1994*
MAN SD200

51	U Reinickendorfer Straße
52	U S Zoolog. Garten
53	U Pankow Vinetastr.
54	Pankow Kirche
55	Badstr. E. Pankstr.
56	S Pankow
57	S Wollankstr.
58	Bornholmer Str.
59	U Seestr.
60	U Osloer Str.
61	Waidmannslust Titiseestr.
62	Wittenauer Str. Märkisches Viertel
63	S Wittenau (Nordbahn)
64	U Paracelsus-Bad
65	Moabit Wiebestr.
66	Betriebsfahrt
67	Wittenau Calauer Str.
68	Wedding Gartenplatz
69	U Jungfernheide
70	Krematorium Wedding
71	Usedomer Str.
72	S Hackescher Markt
73	U Innsbrucker Platz
74	Tiergartenstr. Philharmonie
75	Moltkebrücke
76	U Kurfürstenstr.
77	U Reinickendorfer Straße
78	Sonderfahrt
79	Otisstraße E. Wittestraße
80	U S Gesundbrunnen
81	U Osloer Str.
82	Auguste-Viktoria-Allee
83	U Franz-Neumann-Platz
84	U Kurt-Schumacher-Platz
85	Prenzlauer Berg Eberswalder Str.
86	Betriebsfahrt
87	Usedomer Str.
88	U Osloer Str.
89	Wittenau Kirche
90	U Paracelsus-Bad
91	Alt-Moabit E. Gotzkowskystr.
92	Lehrter Str. E. Seydlitzstr.
93	Wedding Gartenplatz
94	U S Zoolog. Garten
95	U Reinickendorfer Straße
96	S Nordbahnhof
97	Humboldt-Krankenhaus
98	U Paracelsus-Bad
99	Reinickendorf Teichstr.
100	U Leopoldplatz
101	Tegelort

102	U S Gesundbrunnen
103	Usedomer Str.
104	U Alt-Tegel
105	Müllerstr. E. Londoner Str.
106	Betriebsfahrt
107	U Kaiserdamm
108	Eissporthalle
109	Deutschlandhalle
110	S Hackescher Markt
111	Messegelände Halle 1 Jafféstr.
112	Olympiastadion
113	Waldbühne
114	U S Zoolog. Garten
115	Heerstr. E. Reimerweg
116	Heerstr. E. Gatower Str.
117	S Savignyplatz
118	S Hauptbahnhof
119	Robert-Koch-Platz
120	Schumannstr. (Charité)
121	Alt-Stralau
122	S Warschauer Str.
123	U Ersatzverkehr
124	S Ersatzverkehr
125	U S Zoolog. Garten
126	Betriebsfahrt
127	Nordend
128	S Hackescher Markt
129	U Pankow Vinetastr.
130	
131	
132	
133	
134	
135	
136	
137	
138	
139	
140	
141	
142	
143	
144	
145	
146	
147	
148	
149	
150	

(nummeriertes Leerfeld)
Alt-Heiligensee
Alt-Moabit E. Gotzkowskystr.
Alt-Moabit E. Kirchstr.
Alt-Reinickendorf
Alt-Stralau
Auguste-Viktoria-Allee
Badstr. E Pankstr.
Bernauer Str. E. Wolliner Str.
Betriebsfahrt
Bornholmer Str.
Deutsch-Französisches Volksfest
Deutschlandhalle
Eissporthalle
Fahrschule
Friedrich-Krause-Ufer
Frohnau, Hainbuchenstr.
Gartenfeld
Heerstr. E. Gatower Str.
Heerstr. E. Reimerweg
Heiligensee, Ruppiner Chaussee
Helmholtzstr.
Humboldt-Krankenhaus
Jakob-Kaiser-Platz
John-F.-Kennedy-Platz
Krematorium Wedding
Lehrter Str. E Seydlitzstr.
Messegelände, Halle 1 Jafféstr.
Moabit, Wiebestr.
Moltkebrücke
Müllerstr. E Londoner Str.
Nordend
Olympiastadion
Oraniendamm E. Zabel-Krüger-Damm
Otisstr. E. Wittestr.
Pankow, Kirche
Prenzlauer Berg, Eberswalder Str.
Quickborner Str., Märkisches Viertel
Reinickendorf, Klemkestr.
Reinickendorf, Lindauer Allee
Reinickendorf, Teichstr.
Robert-Koch-Platz
Rosenthal, Kirche
Schulbus
Schumannstr., (Charité)
Sonderfahrt
Stadtbad Wedding, Gerichtstr.
Tegelort
Tiergartenstr., Philharmonie
Türkenstr.
Usedomer Str.
Waidmannslust, Oraniendamm
Waidmannslust, Titiseestr.
Waldbühne
Wedding, Gartenplatz
Wilhelmsruher Damm, Märkisches Viertel
Wittenau, Calauer Str.
Wittenau, Kirche
Wittenauer Str., Märkisches Viertel
Zerpenschleuser Ring, Märkisches Viertel
S Ersatzverkehr
S Frohnau
S Hackescher Markt
S Hauptbahnhof
S Nordbahnhof
S Pankow
S Savignyplatz
S Warschauer Str.
S Wilhelmsruh
S Wittenau (Nordbahn)
S Wollankstr.
U Alt-Tegel
U Breitenbachplatz
U Ersatzverkehr
U Fehrbelliner Platz
U Franz-Neumann-Platz
U Innsbrucker Platz
U Jungfernheide
U Kaiserdamm
U Kurfürstenstr.
U Kurt-Schumacher-Platz
U Leopoldplatz
U Mierendorffplatz
U Osloer Str.
U Pankow, Vinetastr.
U Paracelsus Bad
U Reinickendorfer Str.
U Seestr.
U Turmstr.
U S Gesundbrunnem
U S Zoolog. Garten

Zielname	Betriebshof				
(nummeriertes Leerfeld)	Britz	Cicero	Müller	Indira	
Adlershof, Glienicker Weg	Britz				
Ahrensfelde				Indira	
Alexanderplatz, Mollstr.				Indira	
Alt-Heiligensee			Müller		Usedomer
Alt-Heiligensee – Falkenplatz			Müller		
Alt-Moabit E. Gotzkowskystr.					Usedomer
Alt-Moabit E. Kirchstr.					Usedomer
Alt-Pichelsdorf		Cicero			
Alt-Reinickendorf			Müller		Usedomer
Alt-Stralau					Usedomer
Altglienicke, Kirche	Britz				
Altglienicke, Siriusstr.	Britz				
Augustaplatz / U S Rathaus Steglitz				Indira	
Auguste-Viktoria-Allee					Usedomer
Badstr. E Pankstr.					Usedomer
Bahnhof Sonnenallee	Britz				
Bernauer Str. E. Neheimer Str.			Müller		
Bernauer Str. E. Wolliner Str.			Müller		Usedomer
Betriebsfahrt	Britz	Cicero	Müller	Indira	Usedomer
Betriebshof, Indira-Gandhi-Str.				Indira	
Blaschkoallee	Britz				
Bohnsdorf, Waldstr.	Britz				
Bornholmer Str.					Usedomer
Borsigwalde, Schubartstr.			Müller		
Breitenbachstr. E. Miraustr.			Müller		
Britz, Buschkrug	Britz			Indira	
Britz, Gradestr.	Britz			Indira	
Britz, Parchimer Alllee				Indira	
Buch, Hohbrechtsfelder Chaussee				Indira	
Buch, Zepernicker Str.				Indira	
Buchholz, Bahnhofstr.			Müller		
Buchholz, Kirche				Indira	
Buckow-Süd, Am Eichenquast				Indira	
Buckow-Süd, Am Eichenquast	Britz				
Buckow, Alt-Buckow	Britz				
Buckow, Drusenheimer Weg	Britz				
Buckow, Lipschitzallee	Britz				
Buckower Damm E. Schlosserweg	Britz				
Budapester Str. U S Zoo		Cicero			
Charlottenburg, Amtsgericht		Cicero	Müller		
Charlottenburg, Pulsstr.		Cicero			
Cicerostr.	Britz	Cicero			
Clayallee E Königin-Luise-Str.		Cicero		Indira	
Columbiadamm E. Golßener Str.		Cicero			
Dahlem, Waldfriedhof				Indira	
Deutsch-Französisches-Volksfest		Cicero	Müller		Usedomer
Deutschlandhalle		Cicero		Indira	Usedomer
Diepensee	Britz				
Dominikus-Krankenhaus			Müller		
Düppel-Süd		Cicero			
Eissporthalle		Cicero		Indira	Usedomer
Fahrschule			Müller		Usedomer
Flughafen Tegel		Cicero	Müller		

Flughafen Tempelhof					
Friedrich-Krause-Ufer	Britz			Indira	
Frohnau, Am Pilz			Müller		Usedomer
Frohnau, Hainbuchenstr.			Müller		
Frohnau, Invalidensiedlung			Müller		Usedomer
Gartenfeld			Müller		
Gartenfelder Str. E. Paulsternstr.			Müller		Usedomer
Grunewald, Bismarckstr.			Müller		
Grunewald, Hagenplatz		Cicero			
Grunewaldturm		Cicero			
Haselhorster Damm		Cicero			
Heerstr. E. Gatower Str.		Cicero			
Heerstr. E. Reimerweg		Cicero			Usedomer
Heiligensee, Ruppiner Chaussee		Cicero		Indira	Usedomer
Hellersdorf, Rigaer Str.			Müller		Usedomer
Helmholtzstr.				Indira	
Hennigsdorf, Bahnhof		Cicero			Usedomer
Hermannstr. E. Hertastr.			Müller		
Hermsdorfer Damm E. Falkentaler Steig	Britz				
Hindenburgdamm, Wiesenbaude			Müller		
Hohenschönhausen, Degnerstr.				Indira	
Hohenschönhausen, Prerower Platz				Indira	
Hohenschönhausen, Schweriner Ring				Indira	
Hohenzollerndamm				Indira	
Humboldt-Krankenhaus		Cicero			
Invalidenstr.			Müller		Usedomer
Jakob-Kaiser-Platz				Indira	
Johannisthaler Chaussee E. Rudower Str.		Cicero	Müller		Usedomer
John-F.-Kennedy-Platz	Britz				
Kaisereiche		Cicero	Müller		Usedomer
Kiekebusch				Indira	
Kirchhainer Damm	Britz				
Kleinmachnow, Schleusenweg	Britz				
Klinikum Charlottenburg	Britz				
Klinikum Steglitz / U S Rathaus Steglitz		Cicero	Müller		
Köpenick, Müggelschlößchenweg				Indira	
Krematorium Wedding	Britz				
Landsberger Allee E. Petersburger Str.				Indira	Usedomer
Lankwitz, Eiswaldstr.				Indira	
Lankwitz, Havensteinstr.				Indira	
Lankwitz, Kirche				Indira	
Lehrter Str. E Seydlitzstr.	Britz			Indira	
Lichtenrade, Barnetstr.					Usedomer
Lichtenrade, Blohmstr.	Britz	Cicero			
Lichtenrade, Blohmstr. E. Wünsdorfer Str.		Cicero		Indira	
Lichtenrade, Motzener Str.	Britz				
Lichtenrade, Nahariyastr.	Britz				
Lichtenrader Damm	Britz			Indira	
Lichterfelde-Süd, Holtheimer Weg				Indira	
Lichterfelde, Celsiusstr.	Britz			Indira	
Lichterfelde, Goerzallee		Cicero			
Lichterfelde, Lindenstr.		Cicero			
Lichterfelde, Oberhofer Platz	Britz	Cicero		Indira	
Lichterfelde, Réaumurstr.				Indira	
Lichterfelde, Saaleckplatz	Britz				
				Indira	

Lichterfelde, Thuner Platz				Indira	
Lindenhof		Cicero			
Lipschitzallee E. Rudower Str.	Britz				
Lübars, Alt-Lübars			Müller		
Malchow, Dorfstr.				Indira	
Mariendorf, Dardanellenweg	Britz			Indira	
Mariendorf, Dirschelweg	Britz				
Mariendorf, Rennbahn				Indira	
Marienfelde, Culemeyerstr.				Indira	
Marienfelde, Daimlerstr.				Indira	
Marienfelde, Nahmitzer Damm	Britz			Indira	
Marienfelde, Stadtrandsiedlung				Indira	
Marienfelde, Waldsassener Str.	Britz			Indira	
Marienfelder Chaussee E. Mariendorfer Damm	Britz				
Masurenallee	Britz	Cicero			
Maximilian-Kolbe-Str., Friedhof Gatow			Müller		
Mecklenburgische Str.		Cicero			
Medizinischer Bereich 6				Indira	
Messedamm		Cicero			
Messegelände, Halle 1 Jafféstr.		Cicero			Usedomer
Moabit, Waldstr.		Cicero			
Moabit, Wiebestr.			Müller		Usedomer
Moltkebrücke					Usedomer
Motzener Str. E. Nahmitzer Damm	Britz				
Müllerstr. E. Londoner Str.			Müller		Usedomer
Neukölln, Britzer Allee	Britz				
Neukölln, Harzer Str.		Cicero			
Neukölln, Harzer Str. E. Elsenstr.	Britz				
Neukölln, Teupitzer Str.		Cicero			
Neu-Westend, Brixplatz		Cicero			
Nikolskoe, Kirche				Indira	
Nordend					Usedomer
Oberspree	Britz				
Oktoberfest U Kaiserdamm		Cicero			
Olivaer Platz		Cicero			
Olympiastadion		Cicero		Indira	Usedomer
Oraniendamm E. Zabel-Krüger-Damm					Usedomer
Oranienplatz	Britz	Cicero			
Oranienstr. E. Alte Jakobstr.	Britz				
Otisstraße E. Wittestraße			Müller		Usedomer
Pankow, Kirche				Indira	Usedomer
Pfaueninsel		Cicero			
Platz der Luftbrücke		Cicero		Indira	
Potsdamer Brücke		Cicero			
Potsdamer Str.		Cicero			
Prenzlauer Allee E. Ostseestr.			Müller	Indira	
Prenzlauer Berg, Bötzowstr.				Indira	
Prenzlauer Berg, Eberswalder Str.			Müller		Usedomer
Quarzweg E. Marienfelder Chaussee	Britz				
Quickborner Str., Märkisches Viertel		Cicero	Müller		Usedomer
Reichstag		Cicero			
Reinickendorf, Büdnerring			Müller		
Reinickendorf, Klemkestr.			Müller		Usedomer
Reinickendorf, Lindauer Allee			Müller		Usedomer
Reinickendorf, Teichstr.			Müller		Usedomer

Ringlinie Grumbkowstr.				Indira	
Ringlinie Lettberger Str.	Britz				
Ringlinie Springbornstr.	Britz				
Ringlinie U - Rudow	Britz				
Ringlinie U+S Tempelhof	Britz				
Robert-Koch-Platz					Usedomer
Robert-Rössle-Klinik				Indira	
Roseneck		Cicero		Indira	
Rosenthal, Kirche			Müller		Usedomer
Rudow, Stubenrauchstr.	Britz				
Rudower Chaussee	Britz				
Schildhorn		Cicero			
Schlesische Str. E. Heckmannufer	Britz				
Schöneberg, Barbarossaplatz		Cicero			
Schulbus	Britz	Cicero	Müller	Indira	Usedomer
Schumannstr., (Charité)					Usedomer
Senftenberger Ring, Märkisches Zentrum			Müller		
Sonderfahrt	Britz	Cicero	Müller	Indira	Usedomer
Sonnenallee E. Baumschulenstr.	Britz				
Sonnenallee E. Peter-Anders-Str.		Cicero			
Sonnenallee, Schudomastr.		Cicero			
Spandau, Autobusbetriebshof			Müller		
Spandau, Weinmeisterhornweg			Müller		
Staaken, Bergstr.			Müller		
Staaken, Brunsbütteler Damm		Cicero			
Staaken, Magistratsweg		Cicero			
Stadtbad Wedding, Gerichtstr.					Usedomer
Steglitz, Birkbuschstr.		Cicero		Indira	
Steglitz, Munsterdamm	Britz				
Steglitzer Damm E. Munsterdamm				Indira	
Stölpchensee, Glienicker Str.		Cicero			
Strandbad Tegel			Müller		
Strandbad Wannsee		Cicero		Indira	
Straßenbahn-Ersatzverkehr				Indira	
Tegelort			Müller		Usedomer
Teltower Damm E. Clayallee		Cicero			
Tempelhofer Damm, Ordensmeister Str.				Indira	
Theodor-Heuss-Platz	Britz	Cicero			
Tiergartenstr, Philharmonie				Indira	Usedomer
Treptow, Karl-Kunger-Str.	Britz				
Türkenstr.			Müller		Usedomer
Turmstr. E. Beusselstr.			Müller		
Uhlandstr. E. Berliner Str.		Cicero			
Unter den Eichen				Indira	
Usedomer Str.			Müller		Usedomer
Waidmannslust, Oraniendamm			Müller		Usedomer
Waidmannslust, Titiseestr.			Müller		Usedomer
Waldbühne		Cicero		Indira	Usedomer
Waltersdorf, Dorf	Britz				
Wartenberg, Siedlung				Indira	
Wedding, Gartenplatz			Müller		Usedomer
Wedding, Usedomer Str.			Müller		
Weißensee, Gehringstr.				Indira	
Weißensee, Pasedagplatz				Indira	
Weißensee, Piesporter Str.				Indira	

Weißensee, Schwarzelfenweg				Indira	
Wilhelmsruh, Fontanestr.			Müller		
Wilhelmsruher Damm, Märkisches Viertel			Müller		Usedomer
Wittenau, Alt-Wittenau			Müller		
Wittenau, Calauer Str.			Müller		Usedomer
Wittenau, Kirche		Cicero	Müller		Usedomer
Wittenauer Str., Märkisches Viertel			Müller		Usedomer
Zehlendorf, Beeskowdamm	Britz	Cicero		Indira	
Zehlendorf, Fischerhüttenstr.				Indira	
Zehlendorf, Rathaus		Cicero		Indira	
Zehlendorf, Sachtlebenstr.		Cicero			
Zehlendorf, Winfriedstr.		Cicero		Indira	
Zepernick, Kirche				Indira	
Zerpenschleuser Ring, Märkisches Viertel		Cicero	Müller		Usedomer
S Adlershof	Britz				
S Anhalter Bahnhof	Britz	Cicero			
S Baumschulenweg	Britz			Indira	
S Bornholmer Str.			Müller		
S Buch			Müller	Indira	
S Charlottenburg			Müller		
S Ersatzverkehr	Britz	Cicero	Müller	Indira	Usedomer
S Flughafen Schönefeld	Britz				
S Friedrichsfelde-Ost				Indira	
S Frohnau			Müller		Usedomer
S Grünau	Britz				
S Grunewald		Cicero		Indira	
S Hackescher Markt				Indira	Usedomer
S Hauptbahnhof					Usedomer
S Hermsdorf			Müller		
S Hohen Neuendorf			Müller		
S Hohenschönhausen				Indira	
S Karow			Müller		
S Köllnische Heide	Britz				
S Köpenick	Britz				
S Lichtenrade	Britz	Cicero			
S Lichtenrade - Naharyiastr. - Wünsdorfer Str.	Britz				
S Mahlsdorf				Indira	
S Marienfelde				Indira	
S Marzahn				Indira	
S Nikolassee		Cicero		Indira	
S Nordbahnhof					Usedomer
S Nöldnerplatz				Indira	
S Nordbahnhof			Müller		
S Pankow			Müller		Usedomer
S Plänterwald	Britz				
S Savignyplatz		Cicero		Indira	Usedomer
S Schöneberg	Britz			Indira	
S Schöneweide	Britz				
S Storkower Str.				Indira	
S Treptower Park	Britz				
S Unter den Linden				Indira	
S Wannsee		Cicero		Indira	
S Warschauer Str.					Usedomer
S Wilhelmsruh			Müller		Usedomer
S Wittenau (Nordbahn)			Müller		Usedomer

S Wollankstr.		Müller		Usedomer
U Adenauer Platz	Cicero			
U Alt-Mariendorf	Britz Cicero		Indira	
U Alt-Tegel		Müller		Usedomer
U Alt-Tempelhof	Cicero			
U Boddinstr.	Britz Cicero			
U Breitenbachplatz	Britz Cicero	Müller	Indira	Usedomer
U Britz-Süd			Indira	
U Bundesplatz		Müller		
U Dahlem-Dorf	Cicero			
U Ersatzverkehr	Britz Cicero	Müller	Indira	Usedomer
U Fehrbelliner Platz	Britz Cicero	Müller		Usedomer
U Franz-Neumann-Platz		Müller		Usedomer
U Friedrich-Wilhelm-Platz	Britz Cicero		Indira	
U Güntzelstr.	Cicero			
U Grenzallee	Britz			
U Hallesches Tor	Britz Cicero		Indira	
U Hermannplatz	Britz Cicero		Indira	
U Holzhauser Str.		Müller		
U Holzhauser Str., S Wittenau (Nordbahn)		Müller		
U Innsbrucker Platz	Cicero	Müller	Indira	Usedomer
U Johannisthaler Chaussee	Britz			
U Jungfernheide	Cicero	Müller		Usedomer
U Kaiserdamm	Cicero		Indira	Usedomer
U Kottbusser Tor	Britz			
U Krumme Lanke			Indira	
U Kurfürstenstr.			Indira	Usedomer
U Kurt-Schumacher-Platz	Cicero	Müller		Usedomer
U Leopoldplatz		Müller		Usedomer
U Magdalenenstr.			Indira	
U Mehringdamm	Britz Cicero			
U Mierendorffplatz		Müller		Usedomer
U Moritzplatz	Britz			
U Neukölln			Indira	
U Nollendorfplatz		Müller		
U Oskar-Helene-Heim	Cicero		Indira	
U Osloer Str.		Müller		Usedomer
U Pankow, Vinetastr.			Indira	Usedomer
U Pankstr.		Müller		
U Paracelsus Bad		Müller		Usedomer
U Rathaus Spandau		Müller		
U Reinickendorfer Str.		Müller		Usedomer
U Rohrdamm	Cicero			
U Rudow	Britz			
U Ruhleben	Cicero			
U Scharnweber Str.		Müller		
U Schlesisches Tor	Britz			
U Seestr.	Cicero	Müller		Usedomer
U Sophie-Charlotte-Platz	Cicero			
U Tempelhof			Indira	
U Tierpark			Indira	
U Turmstr.		Müller		Usedomer
U Ullsteinstr.	Britz			
U Vinetastr.		Müller		
U Walther-Schreiber-Platz	Cicero		Indira	

U Wittenbergplatz		Cicero		Indira	
U Zwickauer Damm	Britz				
U Zwickauer Damm über Kanalstr.	Britz				
US Gesundbrunnen			Müller		Usedomer
US Lichtenberg				Indira	
US Neukölln	Britz				
US Rathaus Steglitz	Britz	Cicero		Indira	
US Tempelhof	Britz				
US Zoologischer Garten	Britz	Cicero	Müller	Indira	Usedomer

104
26 Theodor-Heuss-Platz
32 Neukölln, Harzer Str.
31 Flughafen Tempelhof
28 Mesurenallee
29 U Fehrbelliner Pl.
37 U Bodtinstr.
27 Ciceronstr.
33 S Treptower Park

129
117 U Hermannplatz
113 S Anhalter Bhf
118 Oranienplatz
119 U Moritzplatz
52 U S Zoolog. Garten

140
100 U S Tempelhof
109 Heckmannufer
112 U Mehringdamm
111 U Schlesisches Tor
48 Kottbusser Tor U

141
36 U Hallesches Tor
42 Rudow, Stadtgrenze
50 U Hermannplatz
44 Britz, Gradestr.
46 Johannisthaler Chauss.
E. Rudower Str.
47 U Rudow
48 U Kottbusser Tor
34 Blaschkeallee
49 U Grenzallee
45 Oranienstr.
E. Alte Jakobstr.

144
77 U Hermannplatz
88 Buckow, Lipschitzallee
73 Buckow, Am Eichenquast
78 Buckow.D. E. Schlossverweg
74 Buckow, Ringalebenstr.
71 Buckow, Alt-Buckow

146
52 U S Zoolog. Garten
53 Britz, Buschkrug
55 S Schöneberg

246
41 U Alt-Tempelhof
107 Ringl. U S Tempelhof

160
11 S Köpenick
12 Rudower Chaussee

163
10 S Flugh. Schönefeld
18 S Schönefeld

263
8 S Grünau
7 Kiekebusch
6 Dispensee

363
5 Bohnsdorf, Waldstr.
9 Altgl., Siriusstr.
4 Waltersdorf, Dorf

165
13 U Hermannplatz
14 Köp. Müggelschlößchenweg
15 Karl-Kunger-Str.

167
18 S Schöneweide
19 U Zwickauer Damm

260
20 Oberspree
21 U Schlesisches Tor

265
22 U Rudow
17 Altglienicke, Kirche

365
25 S Schöneweide
24 Ringl. Springbornstr.
42 Rudow, Stubenrauchstr.
30 S Adlershof
9 Altgl., Siriusstr.
23 Adlershof, Glienicker Weg

170
108 U S Rath. Steglitz
96 S Baumschulenweg
103 Neuk., Britzer Allee
100 U S Tempelhof
101 U S Neukölln

270
104 Bhf Sonnenallee
81 Sonnenall./Baumschulenstr.
98 U Ullsteinstr.
102 Britz, Gradestr.

172
47 U Rudow
35 U Johannisth. Chaussee
38 Motzener Str.
39 Nehnitzer Damm
40 Lipschitzallee
41 Lipschitzall.E.Rudower Str
42 Stubenrauchstr.

* 91 Marienf. Waldsaatzer Schulzentrum Str. 60

175
92 S Licht.-Nehariyastr. – Wünsdorfer Str.
93 Kirchhainer Damm

275
97 S Lichtenrade

176
60 Lichtenr., Böhmestr.
58 U Alt-Mariendorf
59 S Lichtenrade

178
70 Marienfelder Chauss.
62 Drusenheimer Weg
54 Querweg

179
56 Licht., Nehariyastr.
57 Licht., Barnetstr.

177
67 Karl-Kunger-Str.
103 Neukölln, Britzer Allee
65 U Grenzallee
68 Licht/f. Reaumurstr.

277
66 Hermannstr. E. Hertastr.
59 U Alt-Mariendorf
63 S Plänterwald

* 61 S Köllnische Heide

181
89 U Alt-Mariendorf
95 Fr.-Wilhelm-Platz U
87 Lankwitz, Kirche
~~94 Steglitz, Buschkrug~~

182
95 U Fr.-Wilhelm-Platz
~~96 Waldsassener Str.~~ 97
87 Lankwitz, Kirche

184
82 Flugh. Tempelhof
83 Licht., Lindenstr.
90 Licht., Holtheimer Weg

284
84 Zehlend., Beeskowdamm
87 Lankwitz, Kirche
100 U S Tempelhof

241
80 U Hallesches Tor
81 Sonnenallee/Baumschulenstr
77 U Hermannplatz

271
106 Ringl. U Rudow
104 U Rudow

371
105 U Zwickauer Damm
110 Ring Lettbergar Str.

Δ 74 Kleinmachnow Schleusenweg

376
58 U Alt-Mariendorf
60 Lichtenr., Böhmestr.
64 Motzener Str.

383
114 U Breitenbachplatz
94 Dardenallenweg
116 Munsterdamm
108 U S Rath. Steglitz

16, 44, 72, 85, 102 Britz, Gradestr.

2, 51, 86 Betriebsfahrt

3 Sonderfahrt

1 Schulbus

120 U Ersatzverkehr

121 S Ersatzverkehr

Nur 1600er

79 Schleusenweg

Brose E2H/Bf.B

Stand: 19.12.93

BROSE E2H/BfM

8
72 U Osloer Str.
74 Flughafen Tegel
78 U K-Schumacher-Pl.
75 S Wilhelmsruh
77 Müller-E. Londoner Str.

12
55 Frohnau, Hainbuchenstr.
54 Wedding, Bernauer Str.
44 S Frohnau
47 Bernauer-E. Wolliner Str.
43 S Hermsdorf
50 Waid'lust, Oraniendamm
52 Wittenau, Kirche
51 U Paracelsus-Bad
53 Rei'df, Lindauer Allee
48 U Leopoldplatz
56 S Frohnau
57 Wittenau, Alt-Wittenau
58 Türkenstr.
49 Müller-E. Londoner Str.
59 U Seestr.
46 Wedding, Gartenplatz
45 Usedomer Str.

13
17 Spd., Weinmeisterhornweg
18 Maximilian-Kolbe-Str.
16 Alt-Heiligensee
15 Heerstr., Stadtgrenze
14 Spd.,Autobusbetriebshof
9 U Rathaus Spandau
11 Bernauer-E.Neheimer Str.
10 U Tegel
12 U Holzhauser Str.

14
16 Alt-Heiligensee
19 Senftenberger Ring, MZ
21 Ruppiner Chaussee
20 Usedomer Str.
24 Wittenau, Kirche
25 U Osloer Str.
22 U Tegel

E
23 Alt-Heiligens./Falkenpl.

15
33 Wittenauer Str., MV
32 Frohn.,Invalidensiedl.
41 Breitenbach-E.Miraustr.
35 U Tegel
34 S Frohnau
39 Frohnau, Am Pilz
40 Hermsd.DammE.Falkentaler
31 Dominikus-Krankenhaus
38 Borsigw.,Schubartstr.
37 Wittenau, Kirche

16
73 U Leopoldplatz
71 U Breitenbachplatz
70 U Fr.-Neumann-Pl.
69 U Seestr.
68 U Nollendorfplatz
65 U Innsbrucker Platz
64 U Bundesplatz
63 John-F.-Kennedy-Platz
62 Helmholtzstr.
61 Cicerostr.
60 Usedomer Str.

20
94 Tegelort
95 LÜbars,Alt-LÜbars
93 U Tegel
89 Waid'lust,Oraniendamm
98 Waid'lust,Titiseestr.

21
102 Charlb.,Amtsgericht
100 Quickborner Str./MV
109 U Jungfernheide
104 U Scharnweberstr.
105 U K-Schumacher-Pl.
101 Zerpenschleuser Ring
103 Wittenau, Kirche
106 Jakob-Kaiser-Platz
107 Dtsch.-Franz.Volksfest
99 U Fehrbelliner Platz

22
82 U Osloer Str.
84 Waid'lust, Titiseestr.
87 Senftenberger Ring/MZ
83 Wittenau,Calauer Str.
89 Waid'lust,Oraniendamm
88 U Paracelsus-Bad
85 Wittenauer Str.,MV
86 S Wittenau (Nordb.)
91 U Holzh.Str./Wit.Kirche
90 U Holzhauser Str.
S Wittenau (Nordb.)

E

61
82 U Osloer Str.
81 Otisstr.E.Wittestr.
78 U K-Schumacher-Pl.
79 Usedomer Str.
80 U Tegel

62
111 Charlbg., Amtsgericht
110 Wilhelmsruher Damm
112 U S Zoolog.Garten
108 Senftenberger Ring/MZ
109 U Jungfernheide
105 U K-Schumacher-Pl.
106 Jakob-Kaiser-Platz
107 Dtsch.-Franz.Volksfest

64
141 Bernauer-Wolliner Str.
143 Humboldt-Krankenhs.
142 U Paracelsus-Bad
139 Wittenau, Kirche
145 U Leopoldplatz
146 U S Gesundbrunnen
147 U Pankstr.
140 Usedomer Str.
144 Rei'df., Tellstr.

70
128 Moabit, Wiebestr.
127 S Wollankstr.
124 Müller-E.Fennstr.
130 U Pankstr.
131 Invalidenstr.

71
137 Wedding,Gartenplatz
138 U Jungfernheide
140 Usedomer Str.
130 U Pankstr.
124 Müller-E.Fennstr.
129 Müller-E.Londoner Str.

72
117 S Wilhelmsruh
118 Gartenfeld
121 Rei'df., Klemkestr.
124 Müller-E.Fennstr.
122 U Turmstr.
125 U Osloer Str.
123 U Rohrdamm
128 Moabit,Wiebestr.
119 U Mierendorffplatz
115 Jakob-Kaiser-Platz
120 Alt-Reinickendorf
114 Charbg.,Luisenplatz

89
132 Bornholmer Str.
133 U Mierendorffplatz
128 Moabit, Wiebestr.
134 U Seestr.
135 U Osloer Str.
136 Turm- E. Beusselstr.

Δ
92 Strandbad Tegel
93 U Tegel
87 Senftenberger Ring/MZ

E
8 Stolpe
10 U Tegel

7, 30,49,67,77,97,113,129
Müller-E. Londoner Str.

6,36,66,76,96,126
Betriebsfahrt

1 Fahrschule
2 Sonderfahrt
3 Schulbus
4, 148 U Ersatzverkehr
5, 149 S Ersatzverkehr

31,42, 83, 150-154
Leerfeld

BROSE

E2H/BfM 1.Okt.87

Nachtwagen - Beschilderung

Bf M -1. Okt. 1988

		BROSE E 2 H	BROSE S D	ANNAX
12 N	Alt-Wittenau	57	45	354
	Frohnau, Hainbuchenstr.	55	48	051
13 N	U Tegel	10	11	263
	Heerstr., Stadtgrenze	15	14	081
	U Holzhauser Str.	12	12	272
	Gartentelder Str.	13	13	065
20N	Tegelort	94	73	251
	U Tegel	93	75	263
61 N	U S Zoologischer Garten	112	89	315
	Tegelort	94	73	251
	U Kurt-Schumacher-Platz	105	81	264
	U Seestraße	134	107	260
	Helmholtzstraße	62	52	73
	Müllerstraße Ecke Londoner Str.	113	77+99	140
	U Tegel	116	88	263
62 N	Wilhelmsruher D./MV	110	87	149
	U S Zoolog. Garten	112	89	315
	U Kurt-Schumacher-Pl.	105	81	264
	Charlottenbg., Luisenpl.	114	91	037
83N	U Tegel	116	88	263
	U S Zoolog. Garten	112	89	315
	U Leopoldplatz	73	58 + 120	261
	U Paracelsus-Bad	88	69 + 118	179

Nachtwagen - Beschilderung

Bf M -1. Mai 1987

		BROSE E 2 H	BROSE S D	ANNAX
12 N	Alt-Wittenau	-	-	354
	Frohnau, Hainbuchenstr.	55	48	051
13 N	U Tegel	10	11	263
	Heerstr., Stadtgrenze	15	14	081
	U Holzhauser Str.	12	12	272
	Gartenfelder Str.	13	13	065
20N	Tegelort	94	73	251
	U Tegel	93	75	263
61 N	U S Zoolog. Garten	112	089	315
	U Tegel	93	75	263
	U Kurt-Schumacher-Pl.	105	81	264
	U Seestr.	134	107	260
	Helmholtzstr.	62	52	073
	Müllerstr: E. Londoner Str.	113	77+99	140
62 N	Wilhelmsruher D./MV	110	87	149
	U S Zoolog. Garten	112	89	315
	U Kurt-Schumacher-Pl.	105	81	264
	Charlottenbg., Luisenpl.	114	91	037
83N	U Tegel	93	75	263
	U S Zoolog. Garten	112	89	315
	U Leopoldplatz	73	58 + 120	261
	U Paracelsus-Bad	88	69 + 118	179

Großprofil (Linie E / U5), 1988 - 1994

Baureihe EIII

Umlaufrollband wie es seit 1988 in den EIII-Wagen der Linie E, später unter der BVG ab 1990 der U5, verwendet wurden.
Grund der Einführung des Umlaufrollbandes dürfte die Verlängerung nach Biesdorf-Süd bzw. Elsterwerdaer Platz, später nach Hönow sein*.
Das Material des Bandes ist beschichtetes Leinen, gleich wie dem des letzten Ostberliner S-Bahn-Zielrollbandes. Das Band ist in einem kleinen Eisenblechkasten mit zwei Drehrollen installiert.
Rückseitig ist keine Kennzeichnung der Ziffernfelder markiert.
Enthalten sind die Ziffern 50 bis 83 die sich wie folgt aufteilen: 50 - 69 waren die Umläufe Alexanderplatz bis Hönow. 70 - 83 Alexanderplatz bis Biesdorf-Süd bzw. Albert-Norden-Str. (Kaulsdorf-Nord)
Installiert war der kleine Rollbandkasten aus Fahrersicht links unten (selten links oben mittig)

*) eine Dokumentation in einschlägigen Medien wurde derzeit nicht gefunden.



Zwei EIII mit dem Umlaufrollband in der rechten unteren Fensterseite. Rollbandkasten von allen Seiten.

Felder: 34
Breite: 9 cm
Material: Leinen beschichtet
Steuerung: manuell

50
56
62
68
51
57
63
69
52
58
64
70
53
59
65
71
54
60
66
72
55
61
67
73

74
79
75
80
76
81
77
82
78
83

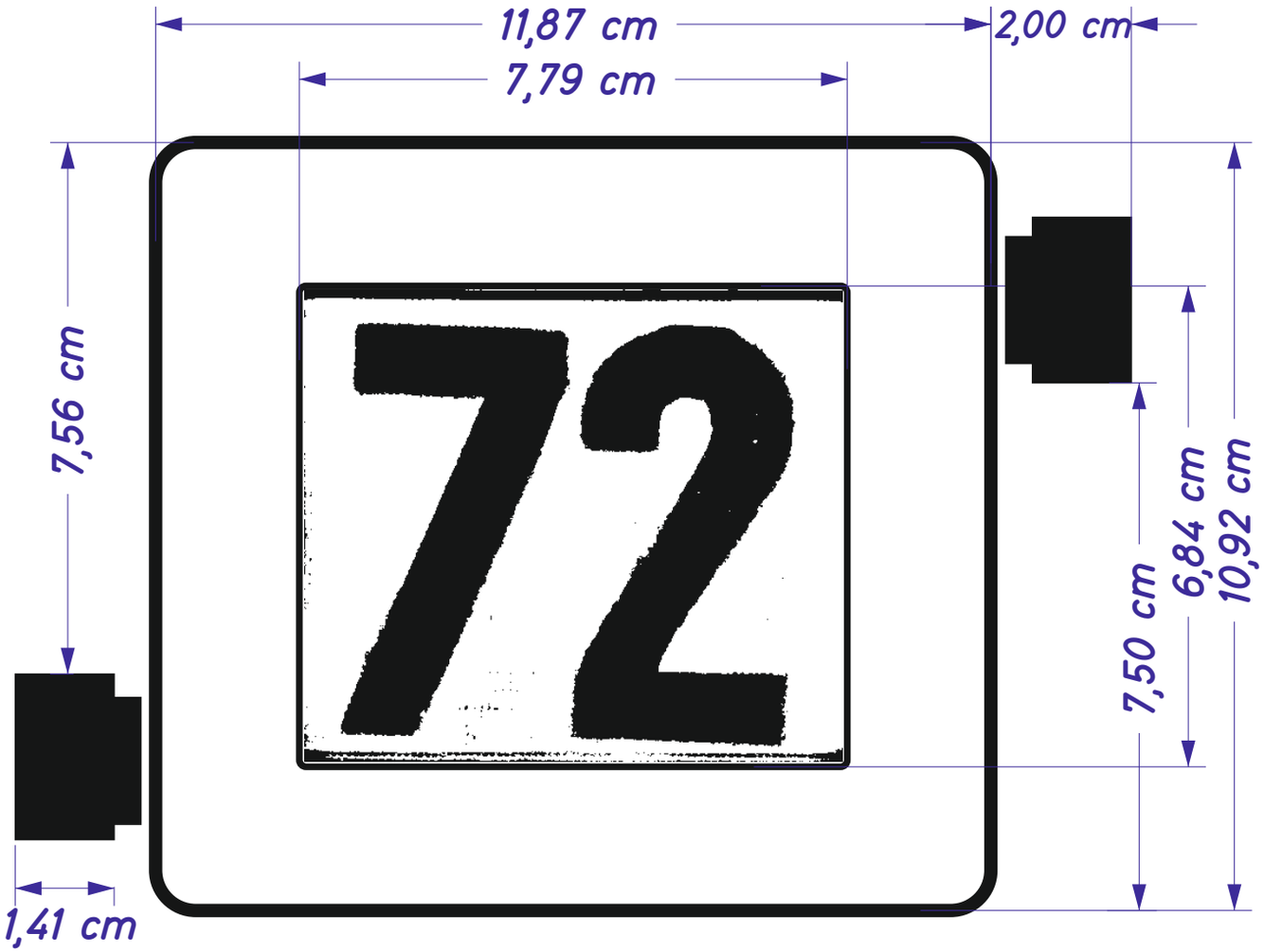

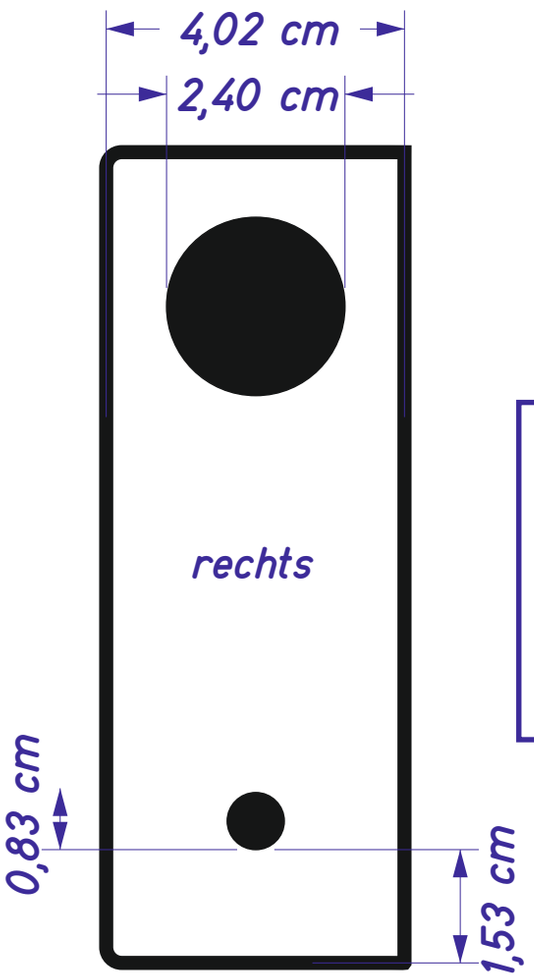

BVB / EIII
Umlaufrollbandkasten
+/– 0,05mm
Rückseite wurde nicht vermessen
da aus den vorhanden Maßen schlüssig.

Großprofil (U5 - U9) ab 1999

Baureihe DL, F74, F76

Diese Rollbandversion ist seit ca. 1999 im Einsatz und hat keine typischen Änderungen hinsichtlich von Streckenverlängerungen als Grund der Erneuerung. Auffallend ist, dass der Transit-Font im Gegensatz zum Vorgänger nun in der dünneren Normal-Version gedruckt ist. Während bei der Baureihe DL noch manuell gekurbelt wurde, ist beim F74 und F76 ein elektrischer „Auf-Ab"-Schalter vorhanden.
Bei diesem Band gab es folgende Änderungen:
Im Bereich der U5 fiel das Feld „Lehrter Stadtbahnhof" weg. Hinzugefügt wurden „Friedrichsfelde" und „Louis-Lewin-Str.".
Letzteres führt als Aussetzfahrt direkt zur Aufstellanlage Hönow.
Bei der U6 wurde das Feld „Platz der Luftbrücke" hinzugefügt. Bei der U7 entfiel „Flughafen Schönefeld" während „Grenzallee" hinzu kam. Bei der U8 wurde „Leinestraße" und „Alexanderplatz" entfernt. Hinzu kam stattdessen „Kottbusser Tor".
Weiterhin wurden bei den Sonderzielen „Betriebsfahrt", „Sonderfahrt" sowie „Pendelverkehr" entfernt. Das Band ist derzeit (2017) in den jeweiligen Baureihen noch im Einsatz.



Zielrollband bei einem F76, Bandanfang- und Ende mit roter Stop-Markierung, Rückseitige Bahnhofskürzel, rote Markierung der schwarzen Leerfelder.

Felder: 49
Breite: 91,5 cm
Folienstärke: dünn
Steuerung: manuell, halbautomatisch (Auf-Ab-Schalter)

–		Ts	Tempelhof	WIU	Wittenau
Ff	Frankfurter Allee	PL	Platz der Luftbrücke	PB	Paracelsus-Bad
LL	Louis-Lewin-Straße	–		Kbu	Kottbusser Tor
Hö	Hönow	Z6	Nicht einsteigen	Olu	Osloer Straße
Al	Alexanderplatz	Nicht	Nicht einsteigen	Gb	Gesundbrunnen
Fi	Friedrichsfelde	Rsp	Rathaus Spandau	Hpo	Hermannplatz
KL	Kaulsdorf-Nord	R	Rudow	Bo	Boddinstraße
Bü	Biesdorf-Süd	JK	Jakob-Kaiser-Platz	–	
Tk	Tierpark	Rm	Rohrdamm	Olo	Osloer Straße
–		Rw	Richard-Wagner-Platz	Rzu	Rathaus Steglitz
Sch	Kurt-Schumacher-Platz	Fpu	Fehrbelliner Platz	Lpu	Leopoldplatz
Tg	Alt-Tegel	Mu	Möckernbrücke	Zu	Zoologischer Garten
Mf	Alt-Mariendorf	Hpu	Hermannplatz	Wsg	Walther-Schreiber-Platz
Se	Seestraße	Br	Britz-Süd	–	
We	Wedding	Gz	Grenzallee	–	
Ks	Kochstraße	–			
Hu	Hallesches Tor	HMS	Hermannstraße		

Linienrollband, 07.1996 - 2003

S-Bahn Berlin GmbH, Baureihe 476, 477

Ab Juli / August 1996 wurde bei der S-Bahn Berlin GmbH damit begonnen die bereits vorhandenen Krueger-Umlaufnummernkästen der Baureihe 476 und 477, zwecks besserer Orientierung für die Fahrgäste, durch Linienrollbänder umzurüsten. Die Umläufe wurden wieder wie vormals mit Schildern gekennzeichnet. Der Auftragsdruck seitens der S-Bahn Berlin GmbH ist vom Dezember 1995. Das Band beinhaltet bereits alle Linien die auf eine Planung von 1995 für 2010 basierenden Linienteilungen bzw. Verstärkerlinien (S15, S16...) die jedoch nie verwirklicht worden waren.

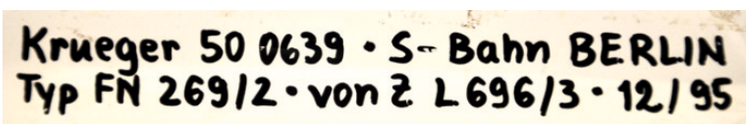





Linienkasten im Frontfenster der BR477, Lieferdaten am Bandanfang, optische Feldcodes, Strichcode am Bandanfang- ende, Rasterpunke für die Druck-ausrichtung, Ausschnitt der Planung von 1995.

Felder: 46
Breite: 22,5 cm
Folienstärke: dünn
Steuerung: automatisch (optischer Bar-Code)

0
1 S1
2 S15
3 S16
4
5 S2
6 S25
7 S26
8
9 S3
10 S35
11 S36
12
13 S4
14 S45
15 S46
16
17 S5
18 S55
19 S56
20
21 S6
22 S65
23 S66
24
25 S7
26 S75
27 S76
28
29 S8
30 S85
31 S86
32
33 S9
34 S95
35 S96
36
37 S10
38
39
40
41
42
43
44
45

Zielrollband, Berlin-West 1986 - 1991

BVG, Baureihe 475

Als die BVG 1984 den Betrieb der S-Bahn im westteil Berlins übernahm waren in den Zielkästen weiterhin die alten einfarbigen Zielrollbänder aus beschichtetem Kunstleinen, sowie auch die zweiseitigen Zielschilder der Deutschen Reichsbahn im Einsatz.
Dies änderte sich 1986 als die BVG mit der Ertüchtigung der alten Wagen neue PVC-Bänder installierte. Lieferant ist anhand der Feldstempel sicherlich wieder die Fa. Brose. Auffallend ist die dicke glatte Folienstärke die zuletzt ähnlich bei den Bus-Bändern in den 1970er Jahren verwendet wurden. Als Schriftart wählte man Nimbus Sans Cond welche auch auf den damaligen DB-Fallblattanzeigern auf Bahnhöfen verwendet wurde. Das Band ist von der Anordnung der Ziele größtenteils mit dem alten vorherigen DR-Rollband identisch. Jedoch gab es einige kleine Änderungen und Ergänzungen:
Anstelle der vormals sieben Leerfelder gab es nun nur noch eins. „Zool. Garten“ wurde mit „Zoolog. Garten“ etwas verlängert.
Die Leerfelder „7, 21, 28 und 35 wurden mit „Friedrichstr.“, „Marienfelde“, „Lichtenrade“ und „Wannsee“ ergänzt. „Spandau West“ wurde ohne Bindestrich geschrieben. Auf Feld 27 wurde „Tegel“ durch „Waidmannslust“ ausgetauscht. Feld 37 wurde von ehemals „Düppel“ durch „Steglitz“ ausgetauscht obwohl dort bis zum heutigen Tage nie eine Kehranlage gebaut wurde. Optisch wurden zusätzlich noch zwei seitliche weiße Blenden angebracht.
Das erste und letzte Leerfeld vom Band entfiel sodaß es nur noch 40 anstelle der vormals 42 Felder sind.
Im Zuge der Wiedervereinung und der späteren Gründung der S-Bahn Berlin GmbH war das Band zuletzt bis 1991 im Einsatz.

Zielrollband bei der BR475, Bandende mit Stop-Markierung, Feldnummerierung, Bandausschnitt mit vergilbten Zielen die vorrangig genutzt wurden.

Felder: 40
Breite: 80 cm
Folienstärke: dick
Steuerung: manuell (Handkurbel)

1	Grunewald
2	Westkreuz
3	Charlottenburg
4	Zoolog. Garten
5	Wannsee
6	Staaken
7	Friedrichstraße
8	Spandau West
9	Spandau
10	Pichelsberg
11	Olympiastadion
12	Köllnische Heide
13	Friedrichstraße
14	
15	Sonnenallee
16	Papestraße
17	Tempelhof
18	Wilmersdorf
19	Halensee
20	Gesundbrunnen
21	Marienfelde
22	Beusselstraße
23	Jungfernheide
24	Westend
25	Gartenfeld
26	Waidmannslust
27	Heiligensee
28	Lichtenrade
29	Frohnau
30	Schönholz
31	Schöneberg
32	Anhalter Bahnhof
33	Lichterfelde Süd
34	Lichtenrade
35	Wannsee
36	Zehlendorf
37	Steglitz
38	Sonderzug
39	Werkstattzug
40	Probezug

1	Grunewald	11	Olympiastadion	21	Marienfelde	31	Schöneberg
2	Westkreuz	12	Köllnische Heide	22	Beusselstraße	32	Anhalter Bahnhof
3	Charlottenburg	13	Friedrichstraße	23	Jungfernheide	33	Lichterfelde Süd
4	Zoologischer Garten	14		24	Westend	34	Lichtenrade
5	Wannsee	15	Sonnenallee	25	Gartenfeld	35	Wannsee
6	Staaken	16	Papestraße	26	Waidmannslust	36	Zehlendorf
7	Friedrichstraße	17	Tempelhof	27	Heiligensee	37	Steglitz
8	Spandau West	18	Wilmersdorf	28	Lichtenrade	38	Sonderzug
9	Spandau	19	Halensee	29	Frohnau	39	Werkstattzug
10	Pichelsberg	20	Gesundbrunnen	30	Schönholz	40	Probezug

Auflistung aller in den Berliner Verkehrsblättern (vormals „Der Verkehrsamateur“) veröffentlichten Artikel zum Thema Ziel- und Linienbeschilderung an Fahrzeugen nebst Technik. Enthalten sind auch Zielbeschilderungen auf Bahnhöfen etc. Nicht aufgeführt sind Meldungen zu Linienänderungen die eine veränderte Beschilderung zur Folge haben. Die Vollständigkeit wurde mit größter Sorgfalt erarbeitet. Jedoch ist es nicht ausgeschlossen, dass einzelne Sätze oder Meldungen zum Thema übersehen wurden. Die Ausgaben (besonders die Älteren) können u.a. in der Berliner Stadtbibliothek, Breite Str. 30-36 in Berlin 10178 eingesehen und ggf. kopiert werden. Weitere Orte finden sie unter www.verkehrsblaetter.de/links.html.

Heft	Überschrift / Inhalt	Textart	Seite
1955, Okt., #15	Auffallende Unterscheidungsmerkmale der verschiedenen Baureihen der 2-achsigen Büssing Doppeldecker-Autobusse mit Unterflurmotor. *(Anordnung der **Linienschilderkästen**)*	Tabelle	3
1955, Nov., #16	Verkehrschronik: BVG-Ost, Kom. ***(Beschilderung)***	Absatz	3
1956, Juni, #23	Verkehrschronik: BVG-Ost, Dreieckslinie ***(Beschilderung)***	Absatz	23
1956, Nov., #28	Zwei neue O-Buslinien bei der BVG-Ost ***(Linienschildkasten)***	Absatz	?
1957, Dez., #41	1a, 1b, d, 2, 3, 4 ***(Kennzeichnung der Linien- Ziel- und Haltestellenfahnen)***	Absatz	47
1958, Jan., #42	Fahrpreise und Kennzeichen bei den Omnibuslinien der BVG-West, 1e, 1f ***(Hinweis zur Linienbeschilderung)***	Absatz	3
1958, Jan., #42	Verkehrschronik: BVG-Ost; Kom A36 und A D ***(Linienschild)***	Absatz	4
1959, Okt., #63	Autobusneubauten der BVG-West ***(Ziel- und Linienbeschilderung der Einmannbusse)***	Absatz	51
1960, Mai, #70	Berliner Doppeldeckbus in Wolfsburg ***(Beschilderung)***	Absatz	24
1961, Juni #83	Kurzmeldungen, Verkehrschronik: Autobus-Schleifenanlage Hertzalle ***(Beschilderung Dreieckslinie)***	Absatz	42
1961, Juli #84	Kurzmeldungen, ***(Zusatzschild Einmannwagen)***	Absatz	54
1962, Jan., #90	Büssing-Präsident-Autobusse bei der BVG-West ***(Beschilderung der neuen Fahrzeuge)***	Absatz	5
1962, Okt., #99	Kurzmeldungen, Verschiedenes ***(Zielschilder der einrückenden Wagen zum Bf. L)***	Absatz	85
1962, Dez., #100	Kurzmeldungen, Wagenpark ***(Zusatzschild „Einmannwagen“ und „Eingang nur vorne“)***	Absatz	105
1963, März, #104	Kurzmeldungen, Wagenpark *(**Veränderte Beschilderung des Büssing-Präsident**)*	Sätze	23
1963, Juli, #108	Rückblick auf den Einsatz fremder Autobusse bei der BVG-West *(**Beschilderung**)*	Satz+Abs.	76+77
1963, Aug., #109	Kurzmeldungen, *(**Beschilderung Deutsch-Amerikanisches Volksfest**)*	Absatz	91
1963, Nov., #112	KäSetraE2 63, ein neuer Autobustyp bei der BVG-West *(**Zielschildkasten**)*	Satz	115
1964, Jan., #114	Kurzmeldungen – Wagenpark *(**Zielschilderkasten** Käßbohrer-Kleinbus)*	Absatz	12
1964, Feb., #115	Kurzmeldungen – Verkehrschronik, BVG-Ost *(**Kennzeichnung Einmannwagen** im Linienschildkasten)*	Absatz	18
1964, Feb., #115	Kurzmeldungen – Verschiedenes, BVG-Ost *(**Kennzeichnung Interzonenverkehr**)*	Absatz	24
1964, April, #117	Geheimschrift oder Linienkennzeichen? *(Kritische **Linienkennzeichnung** bei Autobussen)*	Artikel	38+39
1964, April, #117	Der private Autobus-Linienverkehr in Berlin 1945-1955, 24)... *(**Linienkennzeichnung**)*	Satz	47
1964, Aug., #121	Kurzmeldungen – Verschiedenes, *(neue **Seitenschilder** auf den Linien A84 und A90)*	Absatz	103
1965, Jan., #126	Kurzmeldungen – Verkehrschronik, *(A93, **Richtungsschild**)*	Absatz	9
1965, Sep., #134	Eine Brücke, die im Monde liegt *(**Zielbeschilderung** zum A89)*	Artikel	116
1965, Okt., #135	Kurzmeldungen – Verkehrschronik, *(A88, **Richtungsschild**)*	Absatz	135
1965, Okt., #135	Kurzmeldungen – Verschiedenes, *(Abschaffung des A vor **Liniennummer**)*	Absatz	139
1965, Nov., #136	Autobus-Sonderlinien auf dem Kurfürstendamm *(**Beschilderung** bestimmter Linien)*	Artikel	142-144
1966, Juni, #143	Kurzmeldungen – Verkehrschronik, *(Abschaffung des **„A“ vor der Busliniennummer**)*	Absatz	85
1966, Juli, #144	Das „A“ *(Abschaffung des A vor **Linienbezeichnungen** und dessen damaliger Einführung)*	Artikel	93-95
1966, Dez., #149	Kurzmeldungen – Wagenpark, *(**Hinweisschilder** Präsident-Busse, „**Einmannwagen**“, „**Einstieg nur hier**“ etc.)*	Absatz	181
1967, März, #152	Kurzmeldungen – Verschiedenes, *(BVG will zur **Rollbandbeschilderung** übergehen)*	Absatz	43
1967, Sep., #158	Bornholmer Straße *(über eine falsche korrigierte **Zielbeschilderung**)*	Absatz	144
1967, Okt., #159	Kurzmeldungen – Verschiedenes *(BVG-Ost, Einführung **Zusatzschild** „Abweichende Linienführung“)*	Absatz	201
1968, Jan., #162	Kurzmeldungen – Verkehrschronik, *(Wegfall des „A“ im **Linienschild** BVG-Ost)*	Absatz	10
1968, Jan., #162	Kurzmeldungen – Verschiedenes *(**Zusatzschild** „Grüne Woche“ bei Tourenwagen)*	Absatz	12
1968, Feb., #163	Kurzmeldungen – Verkehrschronik, *(**Sonderlinien** als „S“ gekennzeichnet)*	Absatz	27
1968, März, #164	Kurzmeldungen – Verschiedenes *(**Zusatzschild** Internationale Boots- und Freizeitschau)*	Absatz	40
1968, April, #165	Kurzmeldungen – Wagenpark Autobus, *(**Beschilderung** des Flughafenbusses BüE2U59)*	Absatz	54
1968, April, #165	Linienschilder bei der BVG-Ost *(Auflistung von Besonderheiten der **Linien- und(!) Zielschilder in Berlin-Ost**)*	Artikel	55-58
1968, Aug., #169	Kurzmeldungen – Verschiedenes *(BVG-Ost, AL22, **farbige Richtungsschilder**)*	Absatz	120
1968, Sep., #170	Autobus 700 wurde **Museumswagen** *(Kurze Bemerkung zu den **Liniennummernkästen**)*	Satz	128
1968, Sep., #170	Kurzmeldungen – Verschiedenes *(**Zusatzschild** Deutsche Industrieausstellung)*	Absatz	135
1968, Nov., #172	Kurzmeldungen – Verschiedenes *(**Zusatzschild** „Gastwirtsmesse“)*	Absatz	166
1968, Dez., #173	Kurzmeldungen – Verkehrschronik *(Änderung der **Beschilderung der AL 4E**)*	Satz	171
1969, Feb., #175	Rückblick auf die Schnellbuslinien *(**Linienschild** der „Durchläuferwagen 12E und 54E)*	Satz	20
1969, April #177	Kurzmeldungen – Autobus *(Beobachteter Einsatz neuer **Seitenzielschilder aus transparentem Kunststoff**)*	Absatz	68
1969, Sep., #182	Autobuslinie E *(zur **Beschilderung der Linie E** seit Jan 1969)*	Absatz	161
1969, Sep., #182	Kurzmeldungen – Wagenpark Autobus *(**„Filmbandbeschilderung“**(!) bei zwei Gelenbussen Berlin-Ost)*	Absatz	162
1969, Sep., #182	Kurzmeldungen – Verkehrschronik BVG (*AL 76E **Beschilderung**)*	Satz	162
1969, Okt., #183	Kurzmeldungen – Verkehrschronik BVG *(AL 76E Beschilderung mit **„rotem Diagonalstrich“**)*	Absatz	182
1970, Feb., #187	Kurzmeldungen – Autobus *(Umstellung **transparenter seitlicher Richtungsschilder** ab Jan 1969)*	Absatz	33
1970, März, #188	Kurzmeldungen – Verkehrschronik BVG *(Veränd. Wegführung **AL67, 89, 95, 76EN,** Beschilderung)*	Satz	61
1970, April, #189	Geheime Kommandosache *(Stirnschild „Zielschild“ des **96E**, Goerzalle-Beeskowdamm)*	Absatz	75
1970, Aug., #193	Die Autobus-**Nachtlinien** der BVG West *(Ziel- und Linienbeschilderung)*	Artikel/List	160-163
1970, Okt., #195	Kurzmeldungen – Verkehrschronik *(**Beschilderung** Flugschau Gatow)*	Absätze	209
1970, Dez., #197	Kurzmeldungen – Autobus *(Neue **Schilderhalterungen** Bustyp Präsident)*	Absatz	258
1971, Feb., #199	Kurzmeldungen – Verkehrschronik *(**Beschilderung** Linie 21, 22, 62)*	Absatz	34
1971, Aug., 205	Zur Einführung der **farbigen Linienkennzeichen** bei den Omnibussen in Berlin (Forderung./Vorschl. aus dem 19.Jh.	Artikel	135-139
1971, Aug., 205	Kurzmeldungen – Autobus *(Abkürzung des U-Bahnhofs „U“ auf **Zielschildern** vor dem Ziel)*	Absatz	151
1971, Okt., #207	Die Autobusse des Typs **BüD2** *(Veränderter **Linienkasten** bei der BVG-Ost)*	Satz	182
1971, Dez., #209	VÖV-Standardbusse in Berlin *(Standardmäßig erstmalig **Rollbandbeschilderung**)*	Satz	224
1972, Mai., #214	Kurzmeldungen – Autobus *(**Beflaggung** Linie 19)*	Absatz	72
1972, Juli, #216	Die Doppeldeck-Autobusse des Typs **BüD2U55** *(Begradigung des **Frontlinienkastens**)*	Satz	89
1972, Juli, #216	Tarifwesen BVG *(Zusatzschild „**Entwerter**“)*	Satz	98
1972, Okt., #219	Die Beschilderung der Autobusse bei der BVG-West *(Zusammenfassung zu **Schildern** und **Rollbändern**)*	Artikel	131-135

1972, Okt., #219	Autobusse in München *(**Rollbandbeschilderung** zu Olympiade)*	Satz+Foto	138+139
1955, Aug., #13	Berliner-Pferde-Eisenbahn 1865-1894, Berlin-Charlottenburger Straßenbahn 1894-1919. ***(Linienfarben)***	Auflistung	3
1955, Okt., #15	Verkehrschronik: BVG-Ost, Strab 11. *(**Beschilderung**)*	Absatz	4
1956, Jan., #18	Straßenbahn der Gemeinde Heiligensee *(**Linienfarbe und Beschilderung**)*	Absatz	4
1956, März, #20	Wir notierten für Sie ***(Seitenschilder Linie 40 + 66)***	Absatz	12
1958, Jan., #42	Neue Straßenbahnstrecke in Potsdam *(**Beschilderung**)*	Zeile	2
1958, April, #45	Standardwagen der Berliner Straßenbahn T24 / B24 *(**Ziel- Linienbeschilderung**)*	Absatz	14
1959, März, #56	**Liniennummern** der Berliner Straßenbahn und ihre Vorläufer	Artikel	12
1959, April, #57	**Liniennummern** der Berliner Straßenbahn und ihre Vorläufer	Artikel	16
1959, Mai, #58	**Liniennummern** der Berliner Straßenbahn und ihre Vorläufer	Artikel	21
1959, Juni, #59	Die **dreistelligen Liniennummern** bei der Berliner Straßenbahn	Artikel	25
1959, Juli, #60	**Liniennummern** der Berliner Straßenbahn und ihre Vorläufer	Artikel	34
1959, Sep., #62	Liniennummern der Berliner Straßenbahn und ihre Vorläufer *(**Zielschild**)*	Absätze	43
1959, Okt., #63	Nun auch Abschied von der 40 und der 94 *(Anmerkung, **Linienbezeichnung**)*	Text	49
1959, Dez., #65	Liniennummern der Berliner Straßenbahn und ihre Vorläufer *(**E-Linien**)*	Text	62
1960, Feb., #67	Die neue Berliner Pferdebahn-Gesellschaft *(**Beschilderung Linienfarben**)*	Absatz	7
1960, März, #68	Die neue Berliner Pferdebahn-Gesellschaft *(**Beschilderung Linienfarben**)*	Absatz	11+12
1960, Apr., #69	Die neue Berliner Pferdebahn-Gesellschaft ***(Beschilderung Linienfarben)***	Absatz	17
1960, Juli, #72	Die neue Berliner Pferdebahn-Gesellschaft ***(Beschilderung Linienfarben)***	Absatz	34+35
1961, Jan., #78	Die Straßenbahn-Ringlinien in Berlin ***(Signalfarbe / Richtungsschilder und Laternen)***	Text	3
1961, Feb., #79	Spandau und seine Straßenbahn, II. Elektrischer Betrieb Schmalspur ***(Schilderfarben)***	Satz/Liste	14
1961, März, #80	Rückblick au die „88“ ***(Signallaterne, Zielschild)***	Satz	18
1961, März, #80	Die Straßenbahn-Ringlinien in Berlin ***(Signalfarbe)***	Sätze	20
1961, April, #81	Spandau und seine Straßenbahn, Fortsetzung ***(Beschilderung und Signallampen)***	Absatz	24
1961, April, #81	Die Straßenbahn-Ringlinien in Berlin ***(Signalfarben)***	Liste	26
1961, Mai #82	Die Straßenbahn-Ringlinien in Berlin ***(Signalfarben)***	Satz	32
1961, Juni #83	Spandau und seine Straßenbahn, Fortsetzung ***(Beschilderung und Signallampen)***	Absätze	37
1961, Juni #83	Kurzmeldungen, Verkehrschronik: Linie 1 ***(Beschilderung)***	Absatz	42
1961, Juli #84	Spandau und seine Straßenbahn, Fortsetzung ***(Seiten- und Frontschilder)***	Absatz	51
1961, Juli #84	Die Straßenbahn-Ringlinien in Berlin ***(Frontbeschilderung nach 1925)***	Tab+Abs	53+54
1961, Okt., #87	Spandau und seine Straßenbahn, Fortsetzung ***(Linienschilder der Anhängerwagen)***	Absatz	70
1961, Nov., #88	Ende und Werdegang der Straßenbahnlinie 98 und 99 ***(besondere Stirnschilder)***	Satz	82+83
1962, Feb., #91	Die Einführung der Liniennummern bei der Straßenbahn in Berlin ***(allgemeine neue Beschilderung)***	Artikel	24+25
1962, April, #93	Die Einführung der Liniennummern bei der Straßenbahn in Berlin ***(allgemeine neue Beschilderung)***	Artikel	29+30
1962, Mai, #94	Die Einführung der Liniennummern bei der Straßenbahn in Berlin ***(allgemeine neue Beschilderung)***	Artikel	38+39
1962, Juni, #95	Die Einführung der Liniennummern bei der Straßenbahn in Berlin ***(allgemeine neue Beschilderung)***	Satz	44
1962, Juli, #96	Die Gesellschaft für den Bau von Untergundbahnen GmbH – Berliner Ostbahnen – c: Straßenbahnverk.	Satz	56
1962, Aug., #97	Die Gesellschaft für den Bau von Untergundbahnen GmbH – Berliner Ostbahnen – c: Straßenbahnverk.	Absatz	63
1963, Jan., #101	Die Schleifenlinien der Straßenbahnen Berlins ***(Zielschilder der Linie A)***	Satz	5
1963, März, #104	Die Schleifenlinien der Straßenbahnen Berlins ***(Beschilderung der Linie der Linie A)***	Satz	29
1963, April, #105	50 Jahre Verkehrsverbindung Steglitz – Mariendorf ***(Kennzeichnung der Signallaternen)***	Satz	34
1963, Juni, #107	Südliche Berliner Vorortbahn ***(Farbsignale / Farbsignallampen)***	Artikel	59
1963, Juni, #107	ZZ-Betrieb ***(Beschilderung)***	Satz	66
1963, Aug., #109	Der Typ TM 31U ***(Zielschildkasten)***	Sätze	83
1964, Juni, #119	Die Straßenbahnen der Stadt Berlin ***(Signalfarbe)***	Satz	66
1964, Aug., #121	Der Sonderfahrschein B ***(Pappschild)***	Satz	96
1964, Okt., #123	Der Typ T33U - „Stube und Küche“ ***(Ziel- und Linienbeschilderung)***	Satz	121
1964, Dez., #125	(Die erste elektr. Straßenbahnlinie in Cöpenick [fehlende Seite?]) ***(Richtungsschild Linie 9, farbige Richtungsschilder)***	Absatz	152+153
1965, Jan., #126	Kurzmeldungen – Wagenpark, BVG-Ost ***(Fahrtzielkasten mit Liniennummer Großraumwagen)***	Absatz	7
1965, April, #129	Neukölln verliert eine weitere Straßenbahnlinie ***(Farbsignallampe)***	Satz	50
1965, Mai, #130	Post-Straßenbahn in Berlin ***(Ziel- und Linienbeschilderung)***	Absatz	58
1966, Jan., #138	Übrig blieb ein Trümmerhaufen! ***(Beschilderung der letzten Linie 75)***	Satz	10
1966, März, #140	Die Straßenbahntriebwagen des Typs TF50 *(**Liniennummernbeschilderung**)*	Sätze	28
1966, Nov., #148	Der Stadtring ***(farbiges Stirnschild)***	Satz+Fußnote	160+161
1966, Nov., #148	Fahrzeugbeschilderung bei der BVG-Ost ***(kleine Zusatzschilder)***	Artikel	162
1966, Dez., #149	Die Berliner Elektrische Straßenbahn AG *(Richtungsschild „Pankow“, **Farben einiger Zielschilder**, Korrektur)*	Absatz	177+178
1967, Jan., #150	Eine kurze „Geschichte“ Linie 11 *(Linienkennzeichnung der **Signallaterne**)*	Satz	10
1967, April, #153	Kurzmeldungen – Verschiedenes *(Sonderfahrt des BDEF und mitgebrachter **Ziel-, und Linienschilder**)*	Sätze	58
1967, Okt., #159	102 Jahre Straßenbahn in West-Berlin *(**Linienkennzeichnung** vor der Verschmelzung aller Straßenbahnbetriebe)*	Absätze	161
1967, Okt., #159	Die letzten drei Tage der Straßenbahn in West-Berlin *(Verkauf von **Linien- und Zielschildern**)*	Satz	164
1967, Okt., #159	Die letzten drei Tage der Straßenbahn in West-Berlin *(**Beschilderung** des Wagenkorsos)*	Auflistung	167
1967, Okt., #159	Kurzmeldungen – Verschiedenes *(BVG-Ost, Einführung **Zusatzschild** „Abweichende Linienführung“)*	Absatz	201
1968, März, #164	Straßenbahn – Dreieck – Linien *(**Ausflugslinien**)*	Artikel	31
1969, Jan., #174	Kurzmeldungen – Wagenpark Straßenbahn *(**Beschilderung** des Wagens 5988 anläßlich des „Silvestivals“)*	Satz	14
1969, Mai #178	Auf großer Fahrt *(**Schildersatz** Linie 55 für den Museumszug nach Maine, USA)*	Satz	72
1970, Feb., #187	Kurzmeldungen – Verkehrschronik BVG *(**Beschilderung** Straßenbahnlinie E / 3E, 72E)*	Absatz	44
1971, April #201	Eine „Treptower“ Linie eingestellt *(**Zielschild und Signallaterne** Linie 92)*	Satz	64
1971, Juli, #204	Die Hawa-Wagen – Beschreibung eines Straßenbahntyps ***(Zielschilder und Liniennummerkästen)***	Sätze	115+116
1959, Feb., #55	Die Berliner U-Bahnlinien und ihre Kennzeichnung *(**Zielschilder, die Farbe, Zielrollbänder**)*	Text	?
1959, März, #56	Der Wagenpark der Berliner U-Bahn *(zzgl. Auflistung der **Zielbeschilderung**)*	Liste	10
1963, Juni, #107	Änderung in der Zugabfertigung bei der Berliner U-Bahn *(**Fahrtrichtungsanzeiger** auf dem Bahnhof)*	Artikel	62+63

1963, Okt., #111	U-Bahnfarbschilder in der Frühzeit *(**farbige Zielschilder** der U-Bahn)*	Artikel	111+112
1965, Mai, #130	Linienkennzeichen bei der Berliner U-Bahn *(Meinung zur Anbringung der **Kennzeichnung** an Wagen)*	Absatz	65
1969, April #177	Die U-Bahnwagen des Typs AI *(Veränderung des **Zielschildkastens**)*	Satz	52
1971, Feb., #199	Das U-Bahn-Netz 8,8 km länger / Bahnhöfe *(Bemerkung über „neuartige digitale **Fahrtrichtungsanzeiger**“)*	Artikel	25
1971, Feb., #199	Kurzmeldungen – U-Bahn *(Vorstellung der ersten **farbigen Transparentanzeigen** Linie 9)*	Absatz	36
1971, Juni, #203	Die **Rollbandbeschilderung** bei den U-Bahnwagen in Berlin-West	Artikel	108+109
1971, Nov., #208	Kurzmeldungen – U-Bahn *(Einführung von **farbigen Linientransparentanzeigen** auf ausgewählten Bahnhöfen)*	Absatz	221
1957, Aug., #37	Die Entwicklung der Wagentypen für den elektrischen Betrieb der Berliner S-Bahn ***(Zielschilderkasten)***	Absatz	31
1964, Juli, #120	Die S-Bahnwagen der Baureihe 166 ***(Zielschildkasten)***	Satz	78
1966, Sep., #146	Die Zuggruppe W bei der Berliner S-Bahn ***(dreieckige Schilder mit rotem Rand und roter Sonderparknummer, ohne Umlaufnummer)***	Sätze	122
1968, Feb., #163	**Farbige Zielschilder** bei der Berliner S-Bahn	Artikel	25
1968, März, #164	Kurzmeldungen – S-Bahn/Eisenbahn *(Beobachteter Einsatz von **farbigen Zielrollbändern**, Berlin-West)*	Absatz	41
1968, April, #165	Die S-Bahnwagen der Baureihe 169 (Bauart 1924) *(Art und spätere Änderung des **Frontzielschildes Typ 1924**)*	Sätze	
1968, Juni #167	Rollbandbeschilderung bei der Berliner S-Bahn *(Umstellung zum neuen **farbigen Rollband,** West-Berlin)*	Auflistung	83+84
1968, Dez., #173	Kurzmeldungen – S-Bahn/Eisenbahn *(Tausch der **Zuggruppenschilder** der Verstärkerzüge Friedrichstr., Alex - Friedrichshagen)*	Absatz	185
1969, April #177	**Farbige Zielschilder** bei der Berliner S-Bahn *(Tabelle der farbigen Schilder [?] Rollbänder in Ost-Berlin)*	Tabelle	64
1969, Okt., #183	Kurzmeldungen – S-Bahn *(Umsetzung der **Zuggruppen- und Umlaufschilder** an den Frontfenstern)*	Absatz	185
1969, Dez., #185	Kurzmeldungen – Wagenpark S-Bahn *(nochmals geänderte Anbringung der **Zuggruppen- und Umlaufschilder**)*	Absatz	222
1970, Mai #190	Kurzmeldungen – Wagenpark S-Bahn *(Anbringung der **Zuggruppenbezeichnung** und **Umlaufnummern** im Fenster)*	Absatz	100
1970, Sep., #194	**Rollbandbeschilderung** bei der Berliner S-Bahn *(Ost-Berlin)*	Auflistung	187+188
1971, Juli, #204	Kurzmeldungen – S-Bahn *(Anbringung der **Zuggruppen- und Umlaufschilder**)*	Absatz	127
1956, März, #20	Wir notierten für Sie ***(Kennzeichnung Kursleitwagen Berlin-Ost)***	Absatz	12
1962, Sep., #98	Museumswagen der BVG-West ***(Beschilderung einzelner Museumswagen)***	Satz	71
1962, Sep., #98	Albernheiten ***(Zielschildänderungen bzgl. von S-Bahnhöfen der DR nach dem Mauerbau)***	Artikel	74

Danksagung

Nachfolgend die Personen und Vereine die mit ihrer Sammlung und ihren Informationen das Buch maßgeblich unterstützt und ermöglicht haben.

Frank Woschczytzky (Bus)
Sascha Karau (U-Bahn und S-Bahn)
Dennis Gransee (S-Bahn)
Alex Schulz (Berliner Verkehrsblätter)
Arbeitsgemeinschaft Traditionsbus Berlin

Einzelnachweise für die Recherche und Bildrechte / Copyright

Der Berliner Verkehrsamateur / Berliner Verkehrsblätter
Berliner Omnibusse (Alba Verlag)
Die Fahrzeuge der Berliner U-Bahn Typ E (Verlag B. Neddermeyer)

Fremdbilder:

S. 6: Gammrath (D2U)
S. 8: Gammrath (Ikarus)
S. 44: Sascha Karau (EIII)
S. 21, 48: Frank Woschczytzky (2629, BR475)

Impressum

Dieses Buch ist eine derzeitige kostenlose Ausgabe als PDF-Version. Eine Druckversion ist später geplant.

Für alle Texte und Bilder besteht ein uneingeschränktes Urheberrecht. Dies betrifft auch geschlossene Gruppen bei Facebook.
Die Weitergabe ist nur unverändert und kostenlos gestattet.
Keine unerlaubte kommerzielle Vervielfältigung oder Verbreitung in digitaler oder gedruckter Form.
Weiterverwendung von Inhalten in digitaler oder gedruckter Form für Medien oder Software nur mit ausdrücklicher schriftlicher Genehmigung des Autors.
Jeglicher Verstoß wird rechtsmäßig verfolgt. © 2019 GraphXBerlin

GraphXBerlin
Carsten Grenkowitz
Halskestr. 3
12167 Berlin

Der Inhalt des Buches ist vom Autor sorgfältig recherchiert worden. Dennoch sind Irrtümer nicht ausgeschlossen. Eine Haftung des Autors für Personen-, Sach-, oder Vermögensschäden ist somit auszuschließen. **Dieses Buch ist nach der Preview die zweite Ausgabe bzw. erste offizielle Veröffentlichung.**

Kommerzielle Nutzung

Auf Anfrage ist eine kommerzielle Nutzung bzw. Weitergabe der originalen Bilddateien für Sammler, Buchautoren oder Entwickler von PC-Simulationen möglich.
Die Kosten bzw. Vereinbarungen hierfür werden individuell vereinbart.